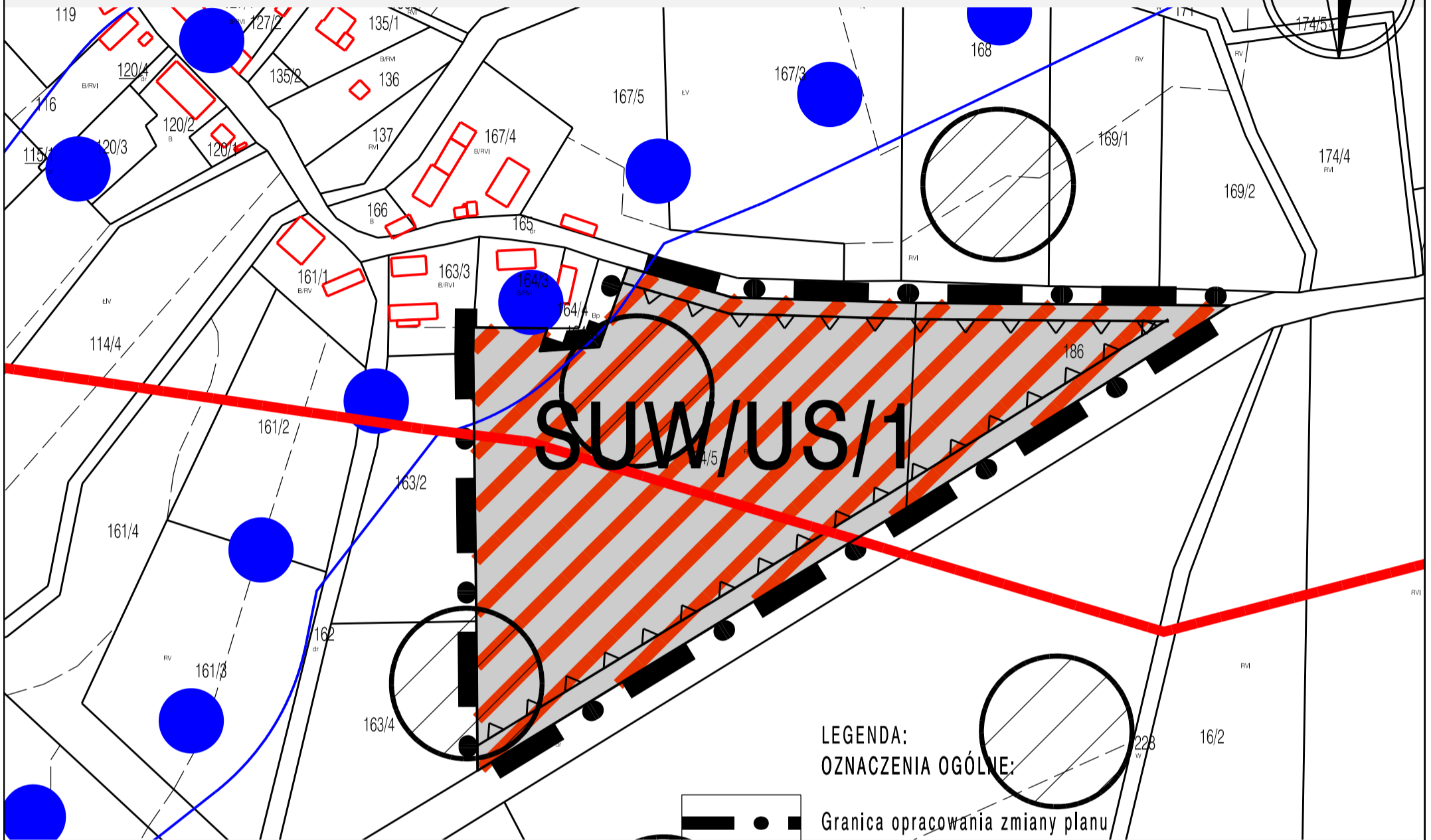



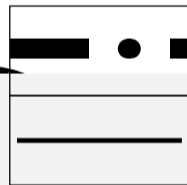


PROGNOZA ODDZIAŁYWANIA NA ŚRODOWISKO ZMIANY MIEJSCOWEGO PLANU
ZAGOSPODAROWANIA PRZESTRZENNEGO TERENÓW POŁOŻONYCH W OBRĘBIE:
RADZYŃ, KUŹNICA GŁOGOWSKA, TARNÓW JEZIERNY I LIPINKI, GMINA SŁAWA
FRAGMENT OBRĘBU KUŹNICA GŁOGOWSKA, SKALA 1:2000



LEGENDA:

OZNACZENIA OGÓLNE:



Granica opracowania zmiany planu

Linie rozgraniczające tereny o różnym przeznaczeniu lub różnych zasadach zagospodarowania


Ustalenia funkcjonalne



Tereny komunalnej stacji uzdatniania wody, oraz usług sportu i rekreacji



Granica 100m od linii brzegów rzek, jezior i innych zbiorników wodnych



Istniejące linie sieci elektroenergetycznych SN (przebieg orientacyjny)



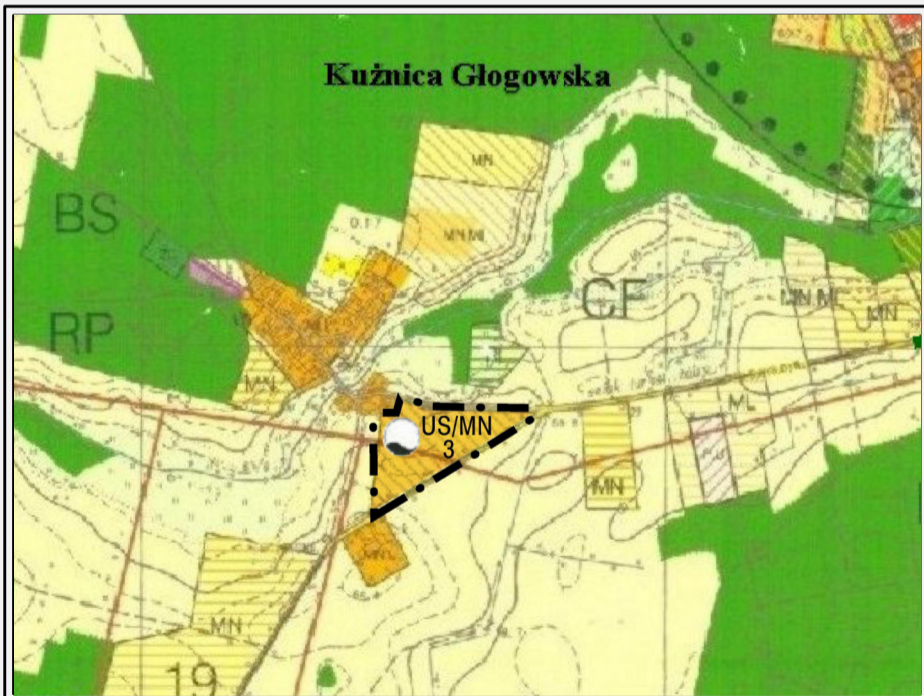
Stanowiska archeologiczne




obszar załącznik znajduje się w całości w granicach Obszarów Specjalnej Ochrony (OSO) Natura 2000 "Pojezierze Sławskie" PLB300011 Oddziaływania na środowisko



Tereny o nieznacznym negatywnym oddziaływaniu na środowisko



Wyrus ze SUIKZP gminy Sława
Uchwała Nr XLIX/310/02 Rady Miejskiej w Sławie
z dnia 10.10.2002r.
zmiana SUIKZP gminy Sława
Uchwała Nr XLIV/247/06 Rady Miejskiej w Sławie
z dnia 25.05.2006r.
zmiana SUIKZP gminy Sława
Uchwała Nr XXVII/187/08 Rady Miejskiej w Sławie
z dnia 28.07.2008r.
zmiana SUIKZP gminy Sława
Uchwała Nr...../...../..... Rady Miejskiej w Sławie
z dniar.

 Pracownia Projektowo-Usługowa "GAMA" 55-120 Oborniki Śląskie ul. H. Pobożnego 12 tel./fax (071) 352 51 30	
Prognoza oddziaływania na środowisko zmiany miejscowego planu zagospodarowania przestrzennego terenów położonych w obrębie: Radzyń, Kuźnica Głogowska, Tarnów Jezierny i Lipinki gmina Sława	
Załącznik nr 3 - fragment obrębu Kuźnica Głogowska	
GLÓWNY PROJEKTANT PLANU	mgr inż. Zbigniew Gatuszka wpis do ZOU nr Z - 129
PROJEKTANT	mgr inż. Ziemowit Folcik
WSPÓLPRACA	mgr inż. Krzysztof Mularczyk wpis do ZOU nr Z - 130 mgr inż. Małgorzata Studenna
DATA: 2014r.	