


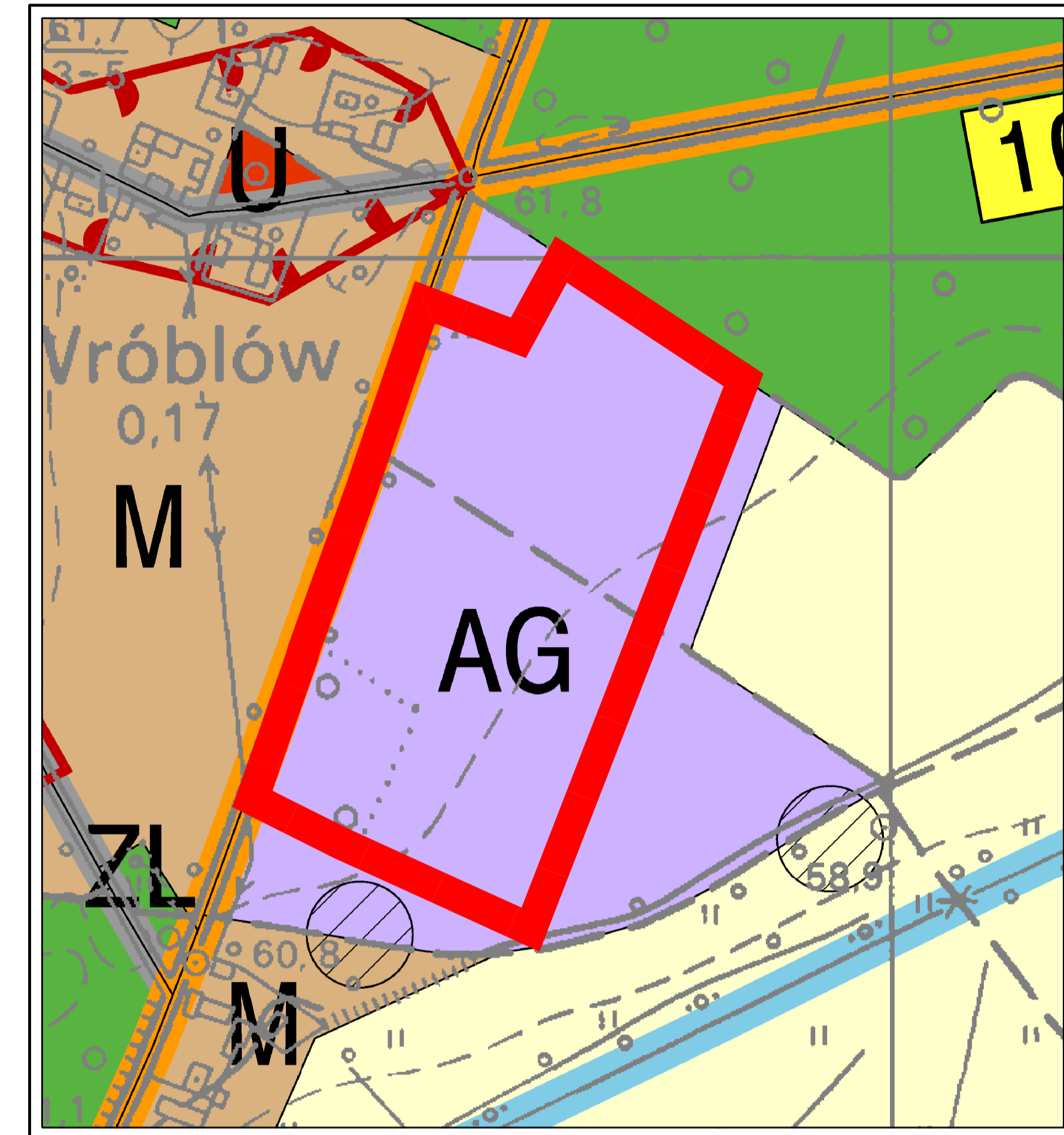
# ZMIANA MIEJSCOWEGO PLANU ZAGOSPODAROWANIA PRZESTRZENNEGO TERENÓW POŁOŻONYCH W OBRĘBIE WRÓBLÓW, GMINA SŁAWA

SKALA 1:1000

Załącznik nr 1  
do Uchwały nr XXXIV/207/17  
Rady Miejskiej w Sławie  
z dnia 30 marca 2017 r.



50 0 50 100 150 200 METRY  
SKALA



Wyrys ze studium uwarunkowań i kierunków zagospodarowania przestrzennego gminy Sława Uchwała Nr XIV/63/15 Rady Miejskiej w Sławie z dnia 24 września 2015 r.

## LEGENDA:

### OZNACZENIA OGÓLNE:

- Granica opracowania zmiany MPZP
- Linie rozgraniczające tereny o różnym przeznaczeniu lub różnych zasadach zagospodarowania
- Nieprzekraczalna linia zabudowy

### USTALENIA FUNKCJONALNE:

- AG Tereny aktywności gospodarczej
- KDW Drogi wewnętrzne
- KS Parkingi


### Infrastruktura techniczna

- W Tereny urządzeń zaopatrzenia w wodę
- E Tereny urządzeń elektroenergetycznych
- Linie sieci elektroenergetycznych średniego napięcia

### OZNACZENIA INFORMACYJNE:

- Wjazdy na teren zakładu

Cały obszar opracowania MPZP znajduje się w granicach Obszaru Specjalnej Ochrony ptaków Natura 2000 "Pojezierze Sławskie", kod PLB300011



Pracownia Projektowo-Usługowa "GAMA"  
55-120 Oborniki Śląskie ul. H. Pobożnego 12  
tel./fax (071) 352 51 30

Zmiana miejscowego planu zagospodarowania przestrzennego terenów położonych w obrębie Wróblów, gmina Sława

GLÓWNY PROJEKTANT PLANU	mgr inż. Zbigniew Gałuszka	
PROJEKTANT	mgr inż. Małgorzata Studenna	
WSPÓLPRACA	mgr inż. Krzysztof Mularczyk mgr inż. Ziemowit Folcik	

DATA: 2017 r.