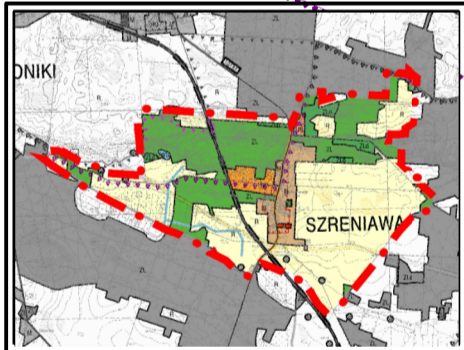
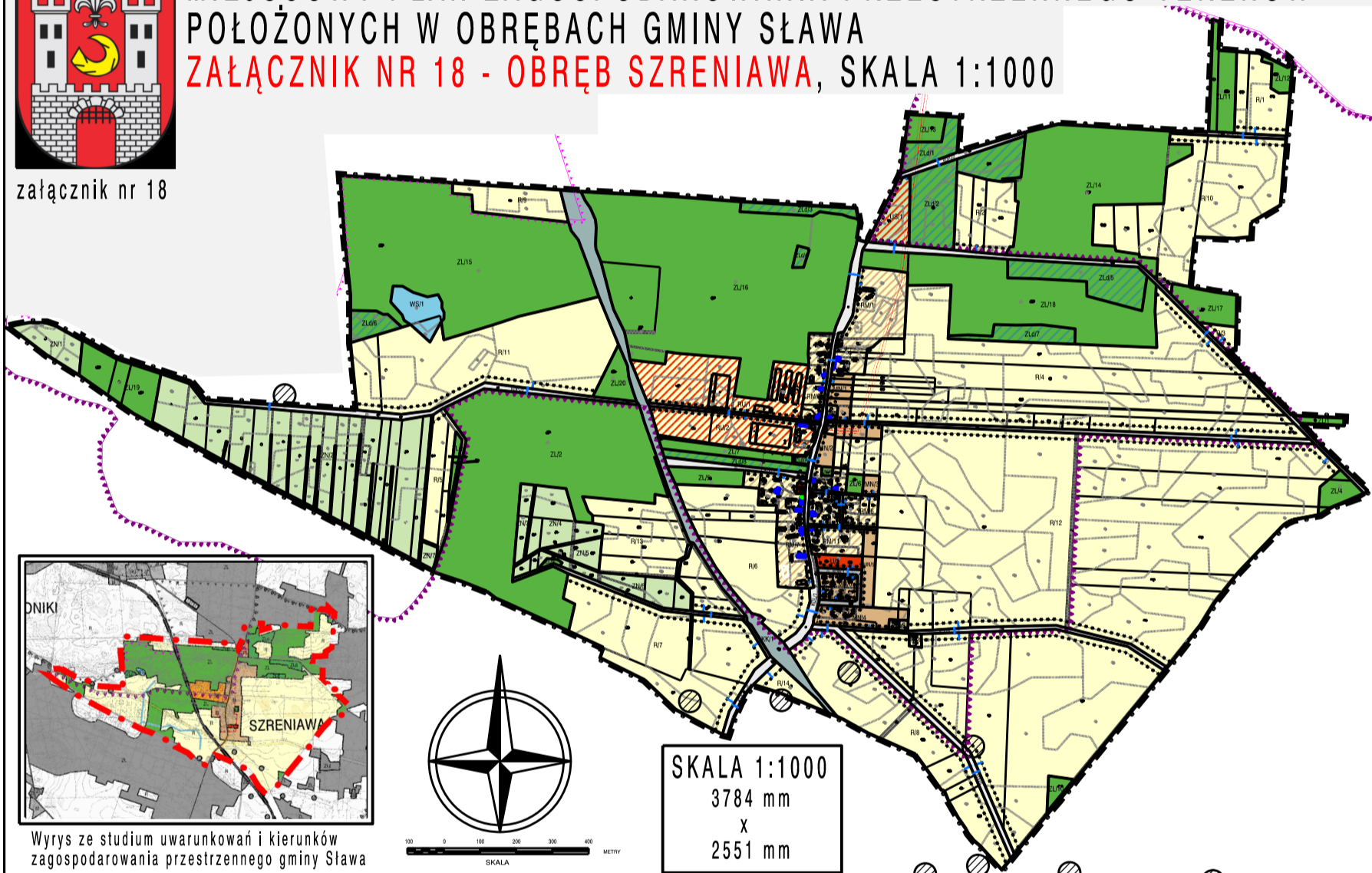


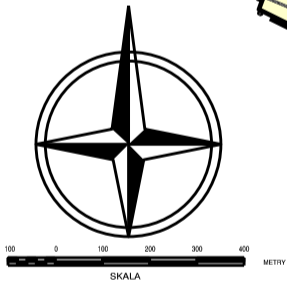


załącznik nr 18

MIEJSCOWY PLAN ZAGOSPODAROWANIA PRZESTRZENNEGO TERENÓW
POŁOŻONYCH W OBRĘBACH GMINY SŁAWA
ZAŁĄCZNIK NR 18 - OBRĘB SZRENIAWA, SKALA 1:1000



Wrys ze studium uwarunkowań i kierunków
zagospodarowania przestrzennego gminy Sława



SKALA 1:1000
3784 mm
X
2551 mm