
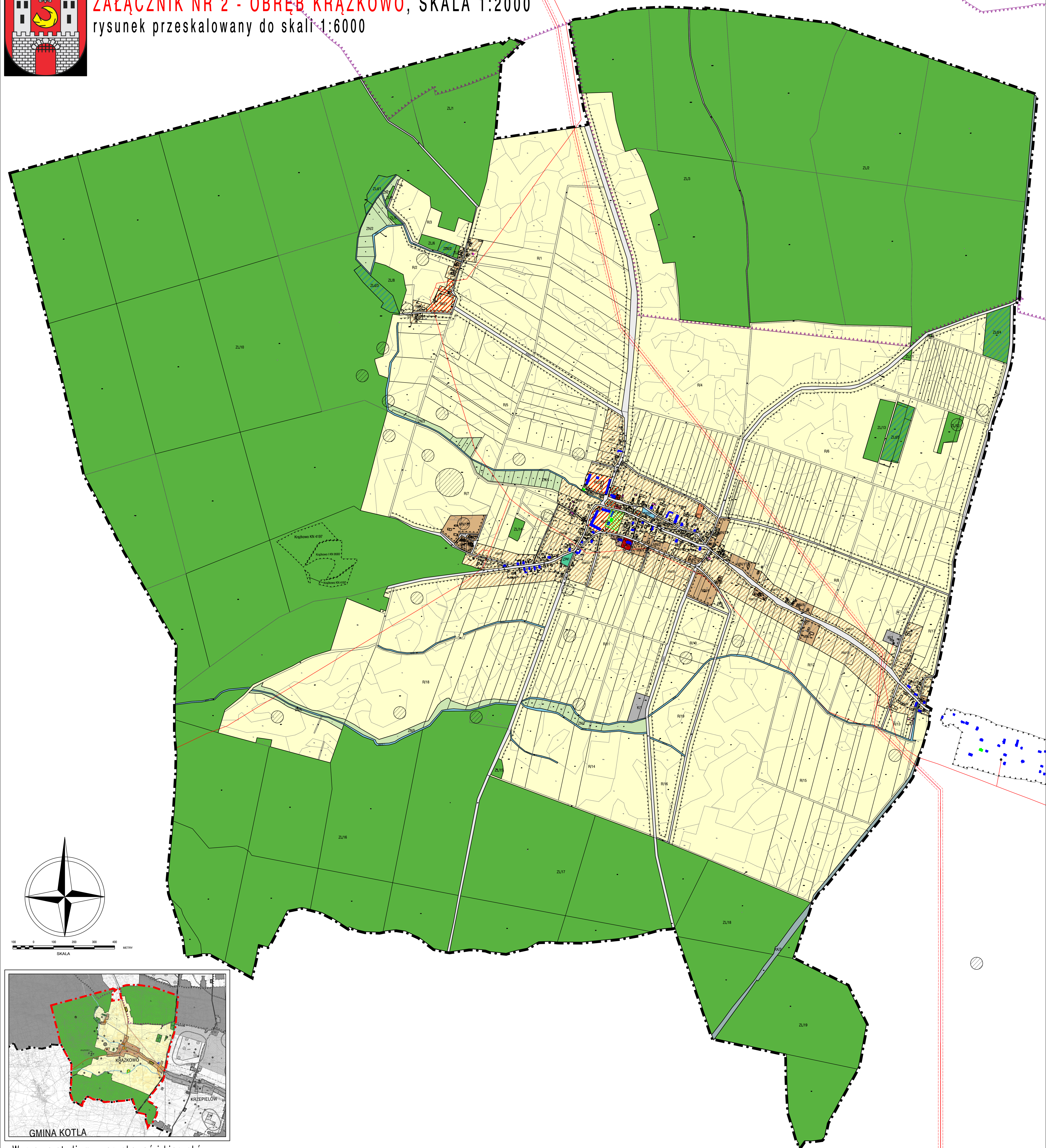




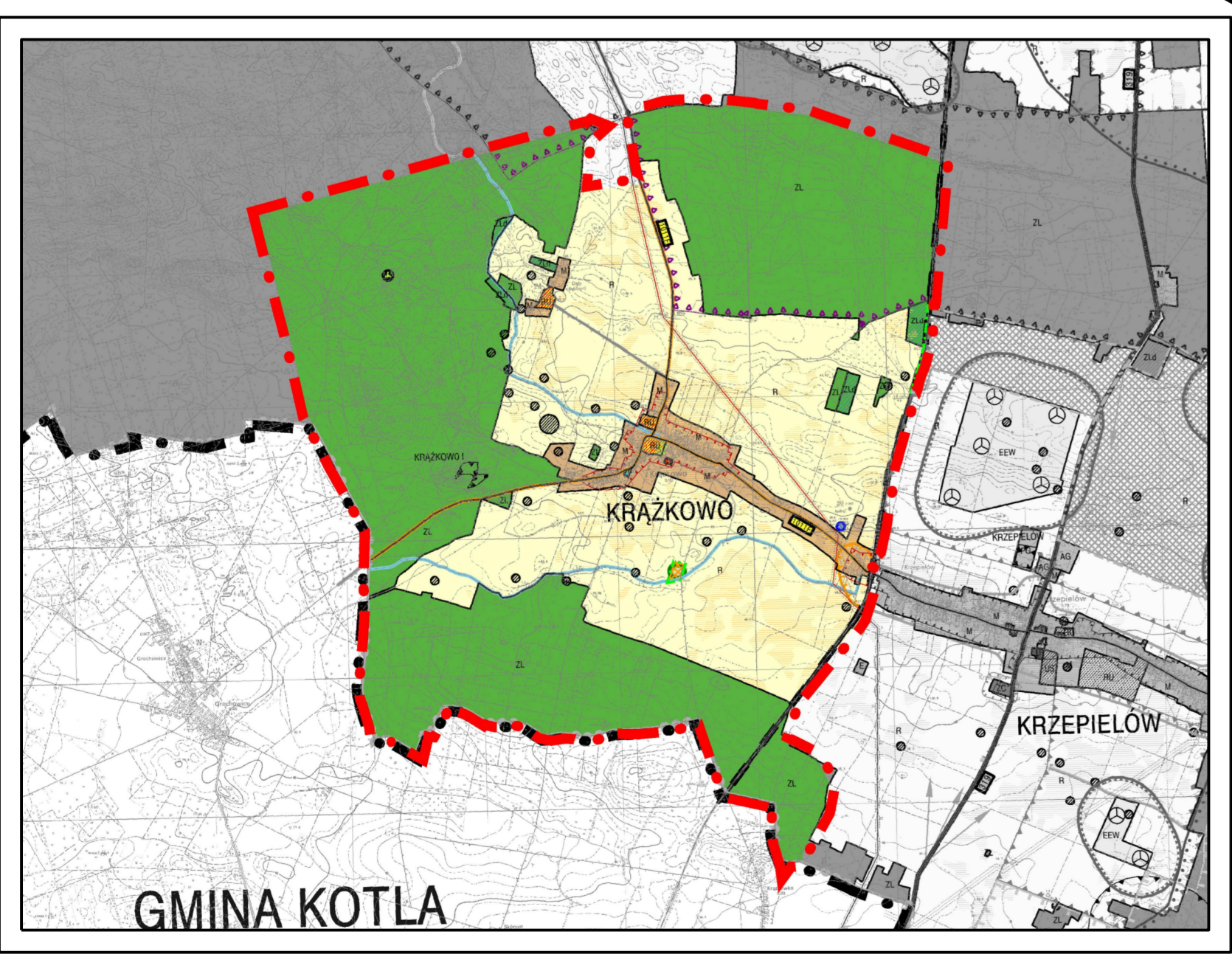
MIEJSCOWY PLAN ZAGOSPODAROWANIA PRZESTRZENNEGO TERENÓW POŁOŻONYCH W OBREBACH GMINY SŁAWA

ZAŁĄCZNIK NR 2 - OBREB KRAŻKOWO, SKALA 1:2000

rysunek przeskalowany do skali 1:6000



100 0 100 200 300 400
SKALA METRY



Wrys ze studium uwarunkowań i kierunków zagospodarowania przestrzennego gminy Sława