
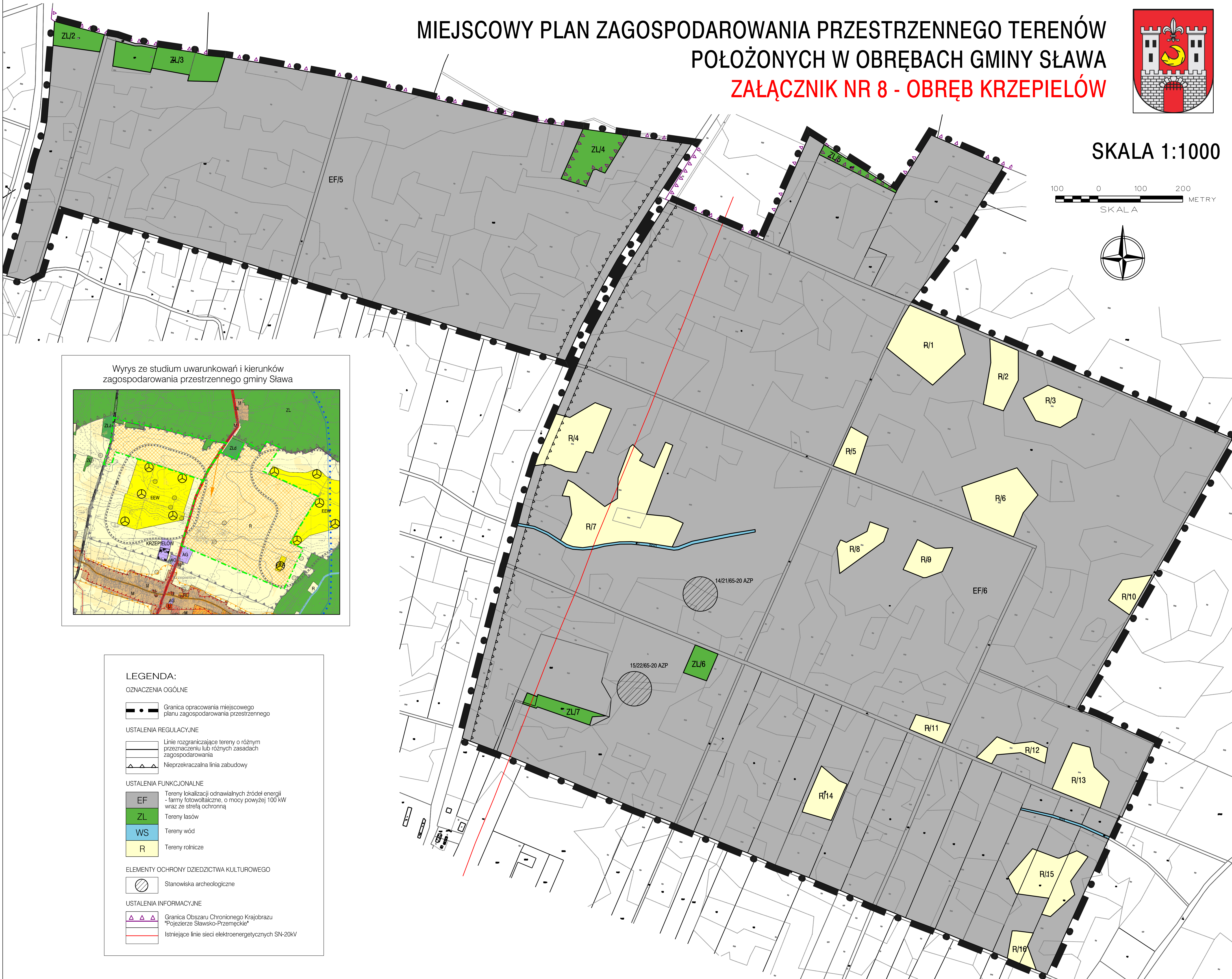

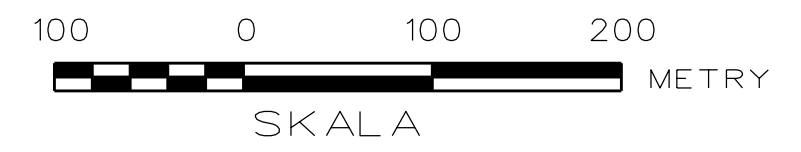


MIEJSCOWY PLAN ZAGOSPODAROWANIA PRZESTRZENNEGO TERENÓW POŁOŻONYCH W OBREBACH GMINY SŁAWA ZAŁĄCZNIK NR 8 - OBREB KRZEPIELÓW



SKALA 1:1000



Wrys z studium uwarunkowań i kierunków zagospodarowania przestrzennego gminy Sława



LEGENDA:

OZNACZENIA OGÓLNE

—•— Granica opracowania miejscowego planu zagospodarowania przestrzennego

USTALENIA REGULACYJNE

— Linie rozgraniczające tereny o różnym przeznaczeniu lub różnych zasadach zagospodarowania
 ▲▲ Nieprzekraczalna linia zabudowy

USTALENIA FUNKCYJNALNE

EF Tereny lokalizacji odnawialnych źródeł energii - farmy fotowoltaiczne, o mocy powyżej 100 kW wraz ze strefą ochronną
 ZL Tereny lasów
 WS Tereny wód
 R Tereny rolnicze

ELEMENTY OCHRONY DZIEDZICTWA KULTUROWEGO

⊘ Stanowiska archeologiczne

USTALENIA INFORMACYJNE

▲▲ Granica Obszaru Chronionego Krajobrazu "Pojezierze Sławsko-Przemęckie"
 — Istniejące linie sieci elektroenergetycznych SN-20kV