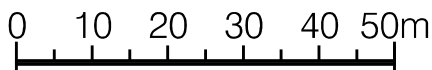
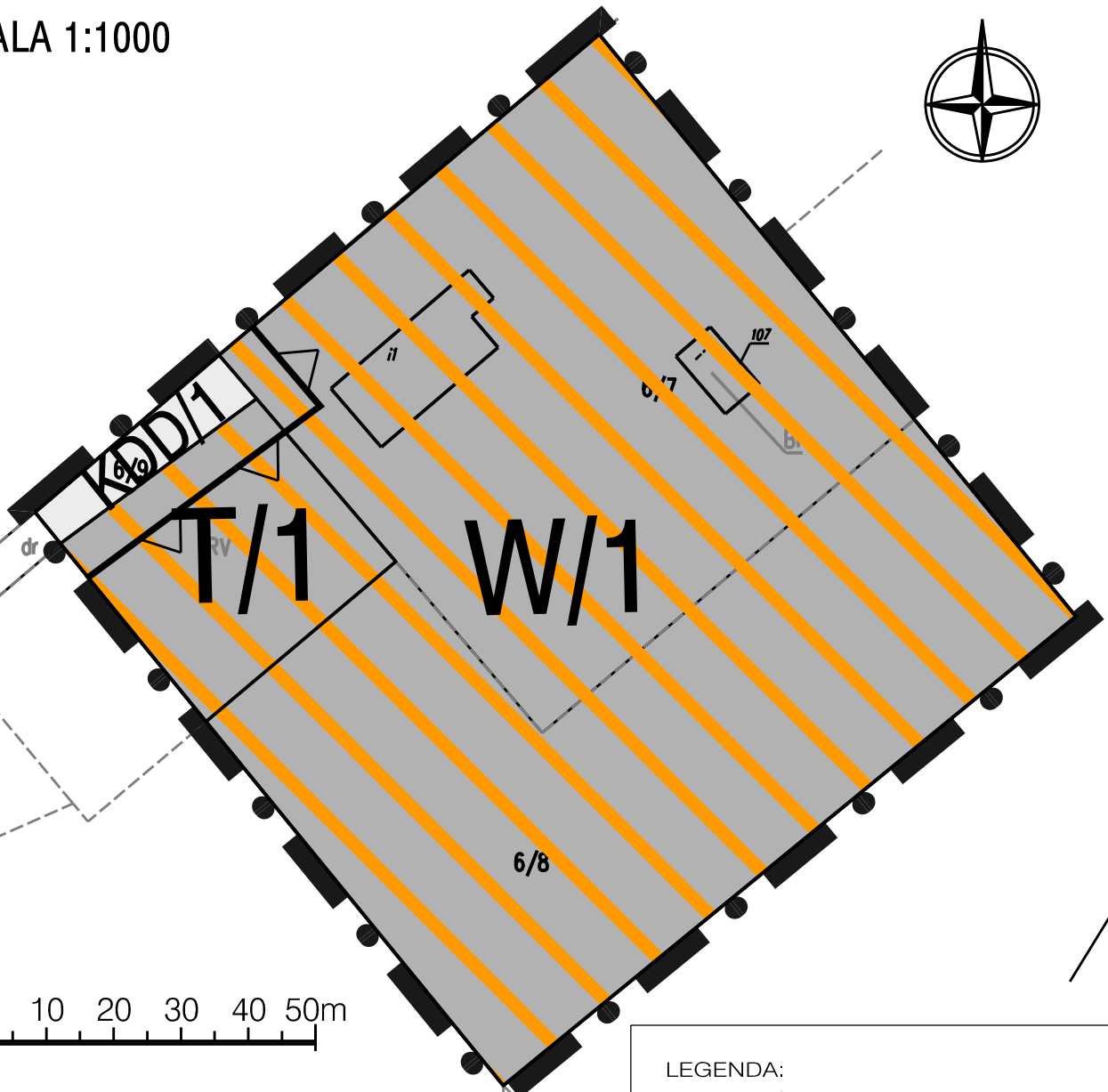


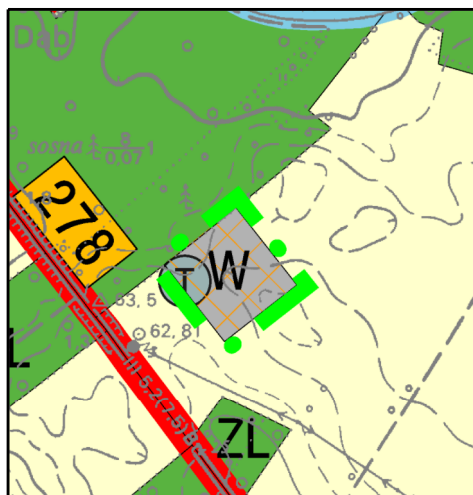


# MIEJSCOWY PLAN ZAGOSPODAROWANIA PRZESTRZENNEGO TERENÓW POŁOŻONYCH W OBRĘBACH GMINY SŁAWA ZAŁĄCZNIK NR 1 - OBRĘB LUBOGOSZCZ

SKALA 1:1000



Wyrys ze studium uwarunkowań i kierunków zagospodarowania przestrzennego gminy Sława



## LEGENDA:

### OZNACZENIA OGÓLNE

Granica opracowania miejscowego planu zagospodarowania przestrzennego

### USTALENIA REGULACYJNE

Linie rozgraniczające tereny o różnym przeznaczeniu lub różnych zasadach zagospodarowania

Nieprzekraczalna linia zabudowy

### USTALENIA FUNKCYJONALNE

W Tereny urządzeń zaopatrzenia w wodę

T Tereny urządzeń telekomunikacji

KDD Tereny dróg publicznych - drogi dojazdowe

### USTALENIA STREFOWE

Obszar lokalizacji odnawialnych źródeł energii - farmy fotowoltaiczne, o mocy powyżej 100 kW wraz ze strefą ochronną

### USTALENIA INFORMACYJNE

Obszar objęty planem znajduje się w całości w granicach Obszaru Chronionego Krajobrazu "Pojezierze Sławsko-Przemęckie"