

**UCHWAŁA NR XXX/168/16  
RADY MIEJSKIEJ W SŁAWIE**

z dnia 24 listopada 2016 r.

**w sprawie: wyznaczenia obszarów zdegradowanych i obszaru rewitalizacji dla Gminy Sława.**

Na podstawie art. 18 ust. 2 pkt 15 ustawy z dnia 8 marca 1990 r. o samorządzie gminnym (t.j. Dz. U. z 2016 r. poz. 446 z późn. zm.) oraz art. 8 ust. 1, art.11 ust. 5 pkt 1 oraz art. 13 ustawy z dnia 9 października 2015 r. o rewitalizacji (Dz. U. z 2015 r. poz. 1777z późn. zm.) na wniosek Burmistrza Sławy – Rada Miejska w Sławie uchwała, co następuje:

**§ 1.** Wyznacza się obszar zdegradowany i obszar rewitalizacji dla Gminy Sława w granicach określonych w załączniku nr 1 dla miasta Sławy i załączniku nr 2 dla terenów wiejskich do niniejszej uchwały.

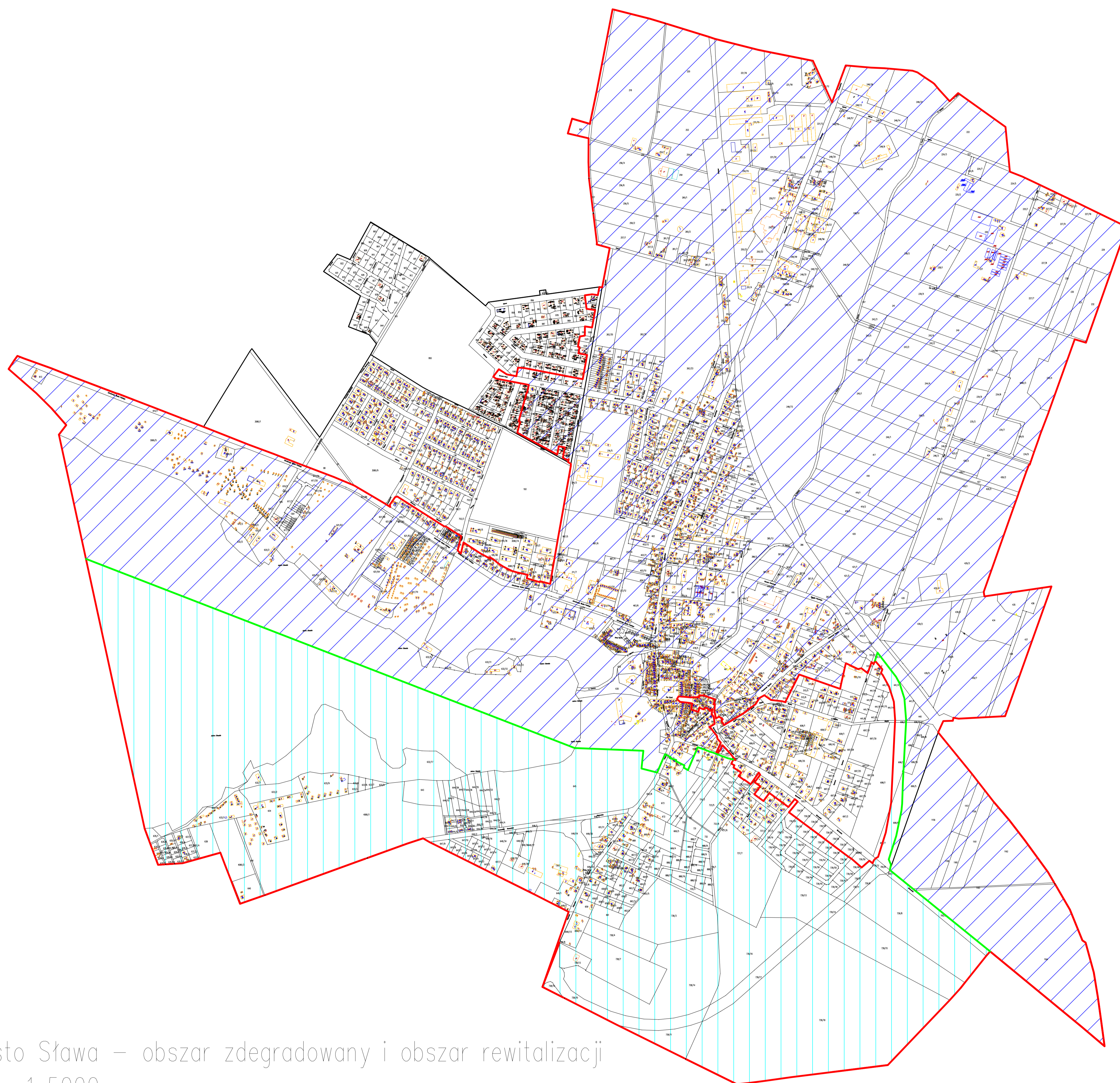
**§ 2.** Wykonanie uchwały powierza się Burmistrzowi Sławy.

**§ 3.** Uchwała wchodzi w życie w terminie 14 dni od dnia ogłoszenia w Dzienniku Urzędowym Województwa Lubuskiego.

Przewodniczący Rady  
Miejskiej

**Sławomir Mazur**





Miasto Sława – obszar zdegradowany i obszar rewitalizacji

Skala 1:5000

Legenda:

 Obszar zdegradowany i obszar rewitalizacji

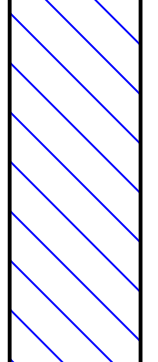

 Obszar zdegradowany



Obszar zdegradowany i obszar rewitalizacji – Gmina Stawa

Skala 1:5 000

Legenda:

-  Obszar zdegradowany i obszar rewitalizacji
-  Obszar zdegradowany

