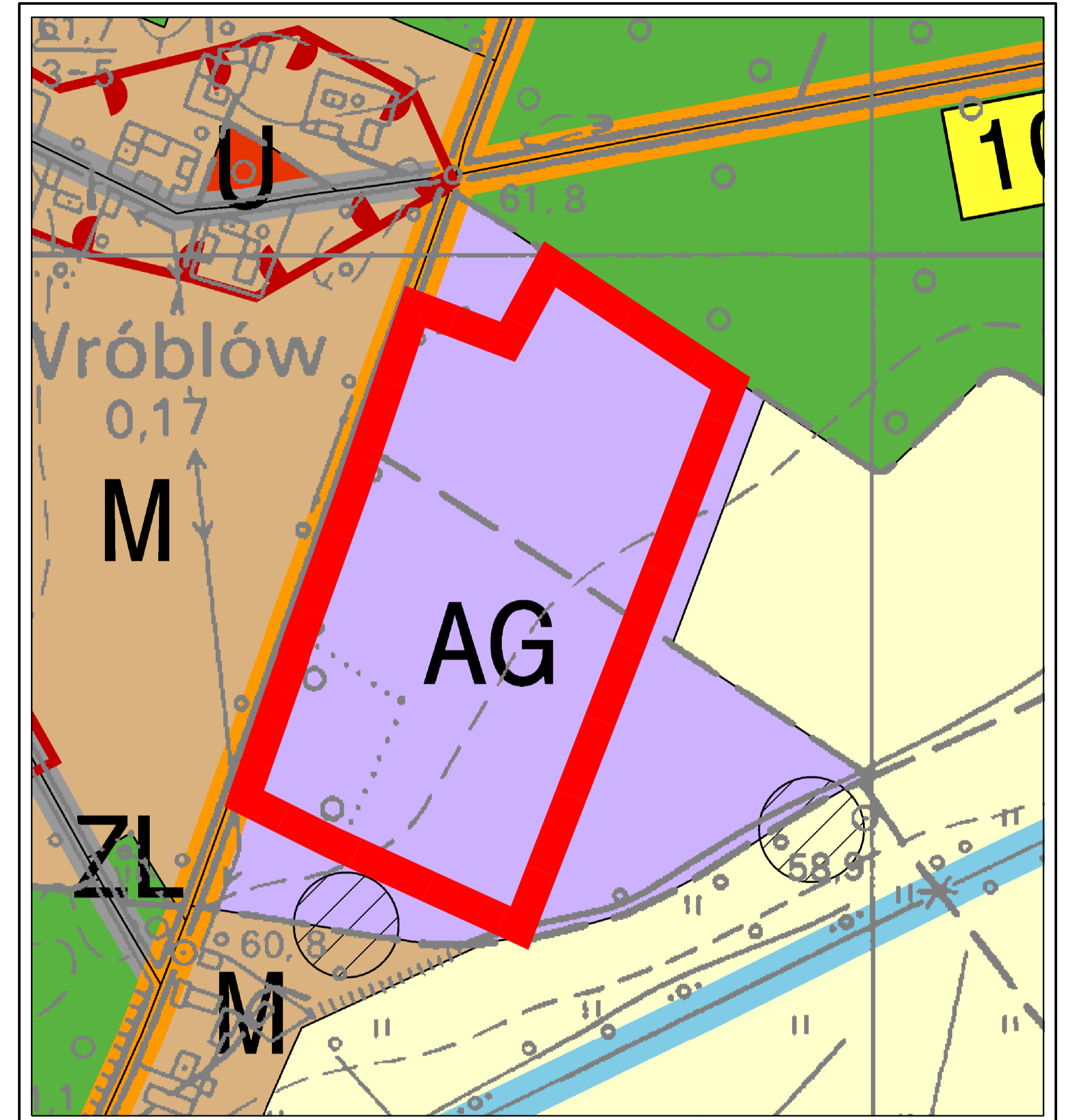
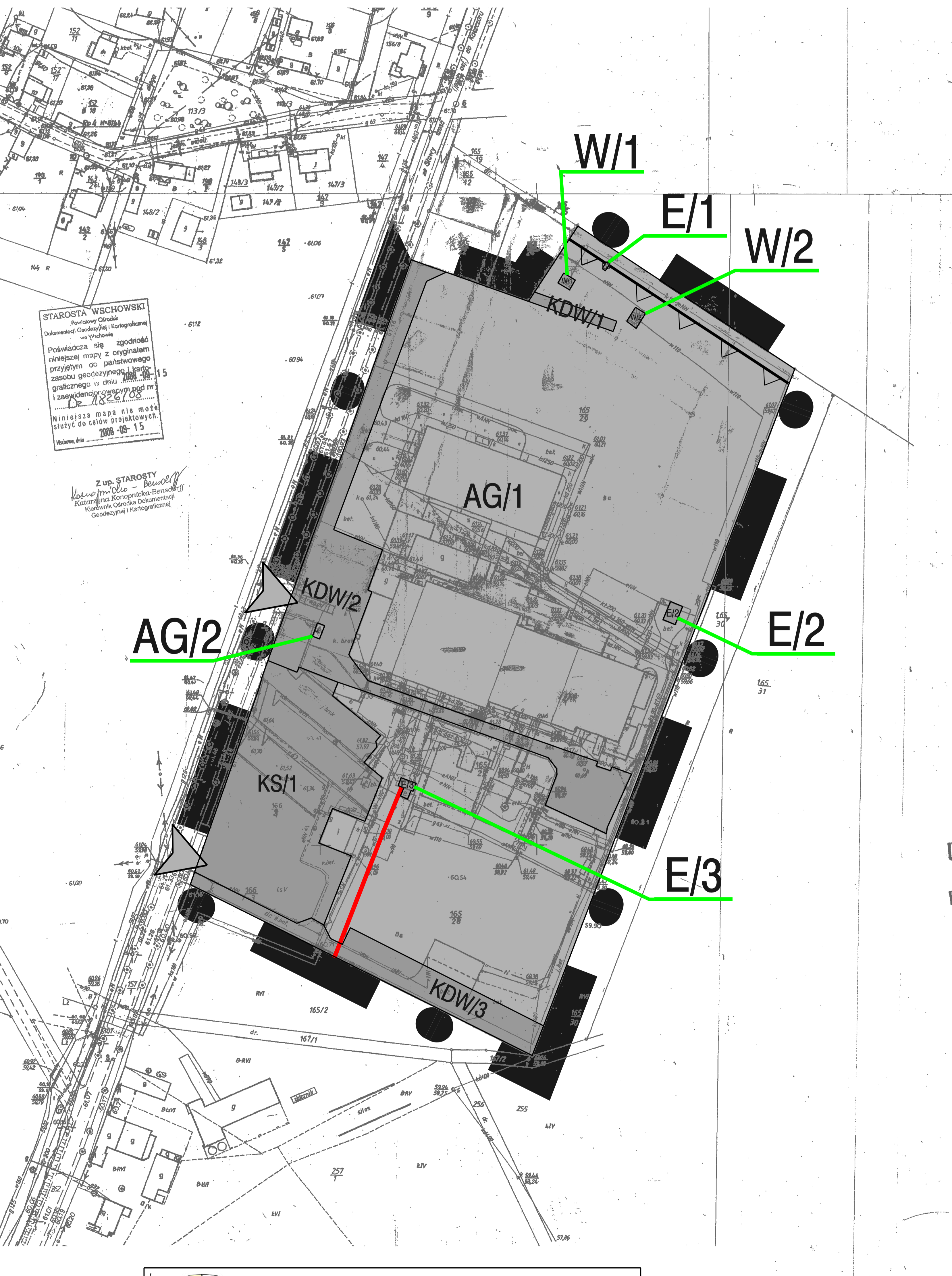

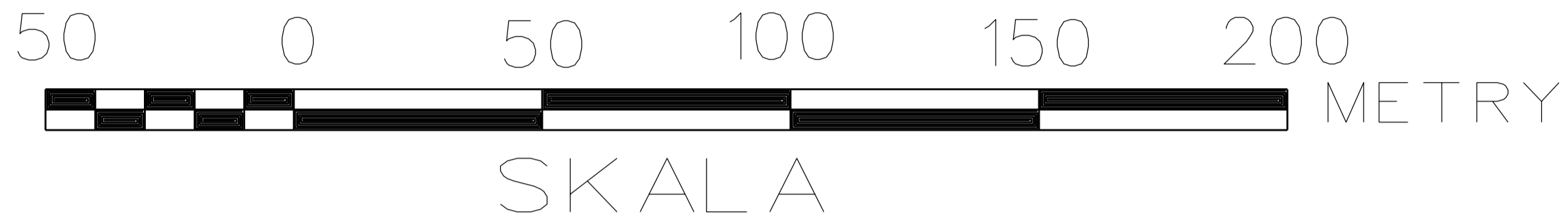




PROGNOZA ODDZIAŁYWANIA NA ŚRODOWISKO ZMIANY MIEJSCOWEGO PLANU ZAGOSPODAROWANIA PRZESTRZENNEGO TERENÓW POŁOŻONYCH W OBRĘBIE WRÓBLÓW, GMINA SŁAWA

SKALA 1:1000



Wyrys ze studium uwarunkowań i kierunków zagospodarowania przestrzennego gminy Sława

LEGENDA:

OZNACZENIA OGÓLNE:

- Granica opracowania zmiany MPZP
- Linie rozgraniczające tereny o różnym przeznaczeniu lub różnych zasadach zagospodarowania
- Nieprzekraczalna linia zabudowy

RODZAJ ODDZIAŁYWANIA NA ŚRODOWISKO:

Obszary wywierające presję na środowisko:

- AG** Tereny aktywności gospodarczej
- KDW** Drogi wewnętrzne
- KS** Parkingi
- Wjazdy na teren zakładu

Infrastruktura techniczna

- W** Tereny urządzeń zaopatrzenia w wodę
- E** Tereny urządzeń elektroenergetycznych
- Linie sieci elektroenergetycznych średniego napięcia

USTALENIA INFORMACYJNE:

Cały obszar opracowania MPZP znajduje się w granicach Obszaru Specjalnej Ochrony ptaków Natura 2000 "Pojezierze Sławskie", kod PLB300011

Pracownia Projektowo-Usługowa "GAMA" 55-120 Oborniki Śląskie ul. H. Pobożnego 12 tel./fax (071) 352 51 30		
PROGNOZA ODDZIAŁYWANIA NA ŚRODOWISKO ZMIANY MIEJSCOWEGO PLANU ZAGOSPODAROWANIA PRZESTRZENNEGO TERENÓW POŁOŻONYCH W OBRĘBIE WRÓBLÓW, GMINA SŁAWA		
GLÓWNY PROJEKTANT PLANU	mgr inż. Zbigniew Gałuszka	
PROJEKTANT	mgr inż. Małgorzata Studenna	
WSPÓŁPRACA	mgr inż. Krzysztof Mularczyk mgr inż. Ziemowit Folcik	
DATA: 2016 r.		