




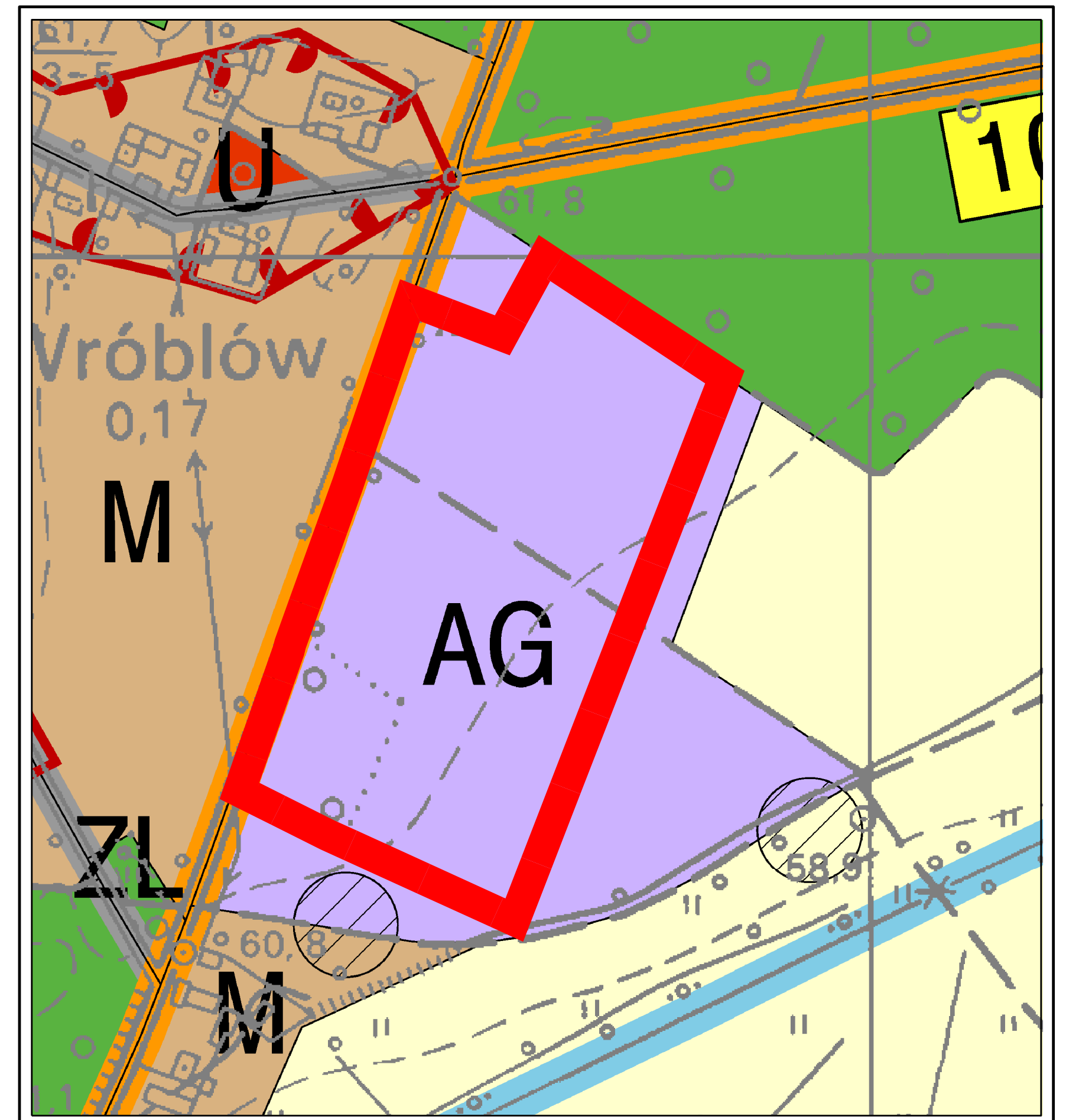
# ZMIANA MIEJSCOWEGO PLANU ZAGOSPODAROWANIA PRZESTRZENNEGO TERENÓW POŁOŻONYCH W OBRĘBIE WRÓBLÓW, GMINA SŁAWA

SKALA 1:1000

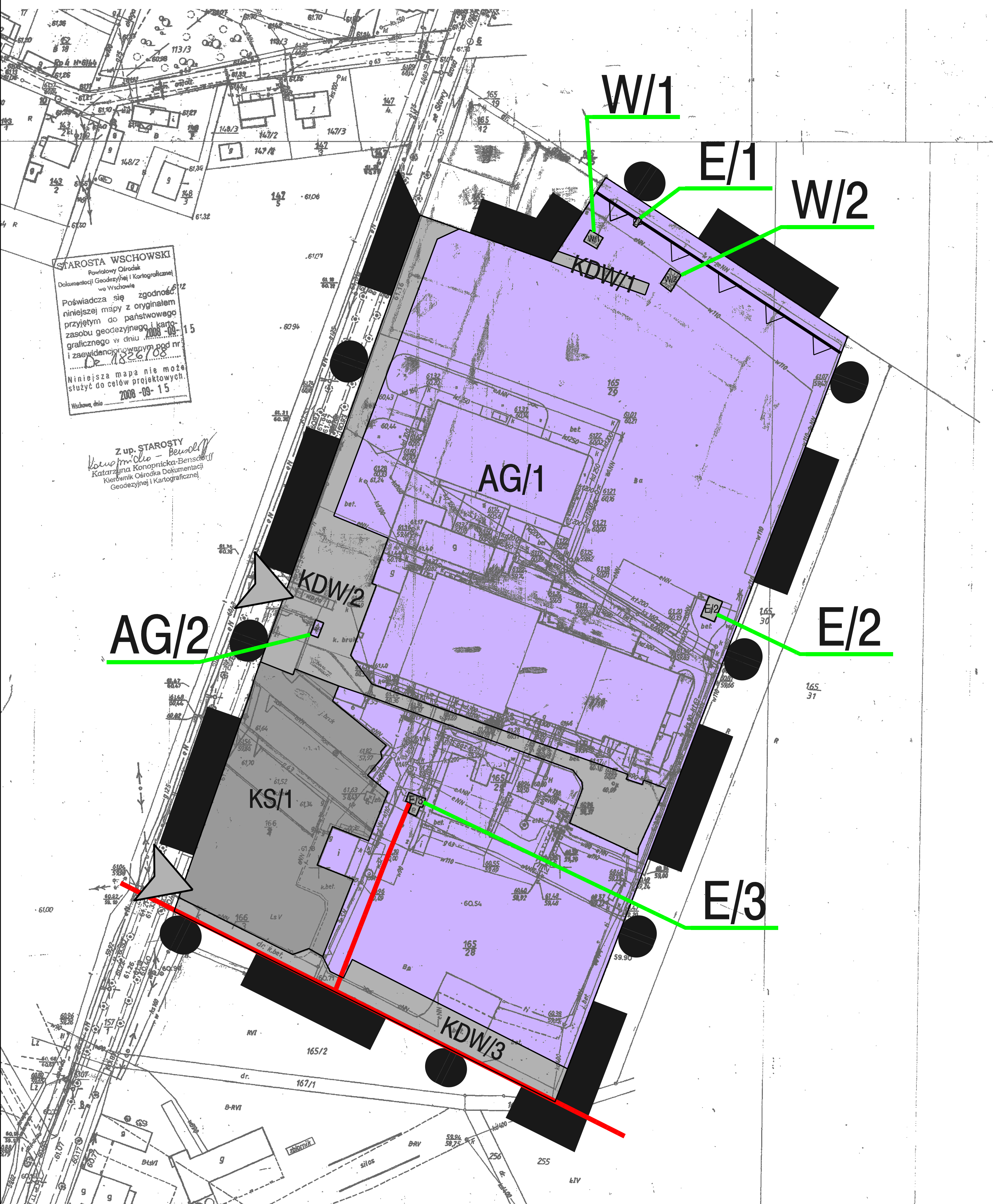
Załącznik nr 1  
do Uchwały nr / /16  
Rady Miejskiej w Sławie  
z dnia 2016 r.



50 0 50 100 150 200 METRY  
SKALA



Wyrys ze studium uwarunkowań i kierunków zagospodarowania przestrzennego gminy Sława Uchwała Nr XIV/63/15 Rady Miejskiej w Sławie z dnia 24 września 2015 r.



## LEGENDA:

### OZNACZENIA OGÓLNE:

- Granica opracowania zmiany MPZP
- Linie rozgraniczające tereny o różnym przeznaczeniu lub różnych zasadach zagospodarowania
- Nieprzekraczalna linia zabudowy

### USTALENIA FUNKCJONALNE:

- AG** Tereny aktywności gospodarczej
- KDW** Drogi wewnętrzne
- KS** Parkingi

### Infrastruktura techniczna

- W** Tereny urządzeń zaopatrzenia w wodę
- E** Tereny urządzeń elektroenergetycznych
- Linie sieci elektroenergetycznych średniego napięcia

### OZNACZENIA INFORMACYJNE:

- Wjazdy na teren zakładu

Pracownia Projektowo-Usługowa "GAMA"  
55-120 Oborniki Śląskie ul. H. Pobożnego 12  
tel./fax (071) 352 51 30

Zmiana miejscowego planu zagospodarowania przestrzennego terenów położonych w obrębie Wróblów, gmina Sława

GLÓWNY PROJEKTANT PLANU	mgr inż. Zbigniew Galuszka	
PROJEKTANT	mgr inż. Małgorzata Studenna	
WSPÓLPRACA	mgr inż. Krzysztof Mularczyk mgr inż. Ziemowit Folcik	
DATA	2016 r.	

Cały obszar opracowania MPZP znajduje się w granicach Obszaru Specjalnej Ochrony ptaków Natura 2000 "Pojezierze Sławskie", kod PLB300011