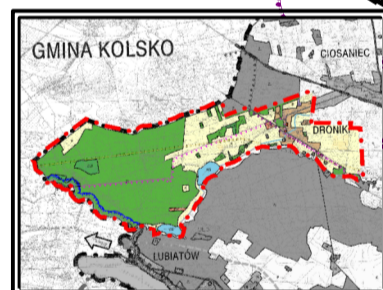
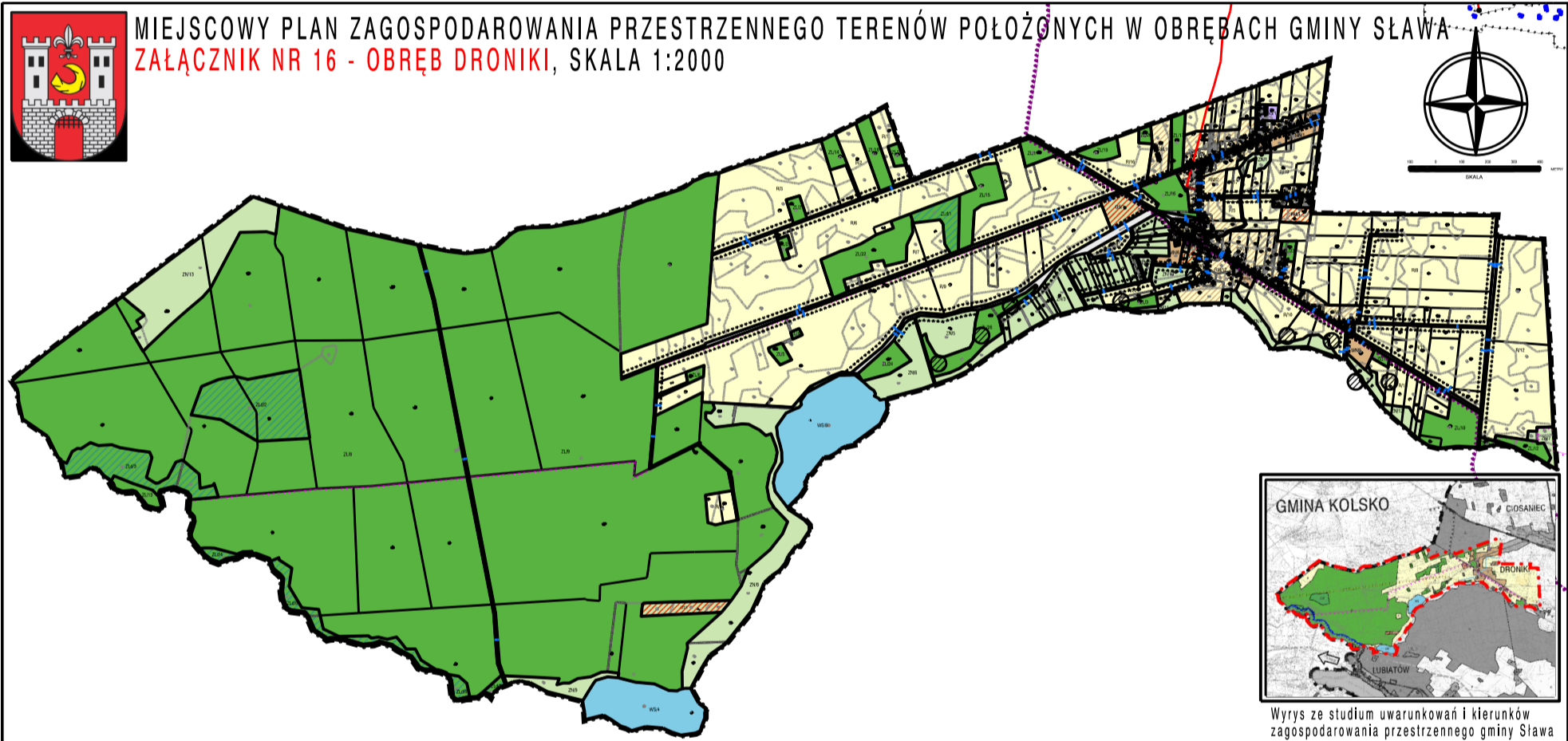
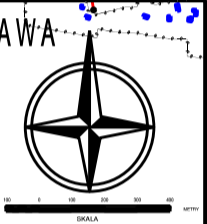




MIEJSCOWY PLAN ZAGOSPODAROWANIA PRZESTRZENNEGO TERENÓW POŁOŻONYCH W OBRĘBACH GMINY SŁAWA
ZAŁĄCZNIK NR 16 - OBRĘB DRONIKI, SKALA 1:2000



Wyrys ze studium uwarunkowań i kierunków zagospodarowania przestrzennego gminy Sława