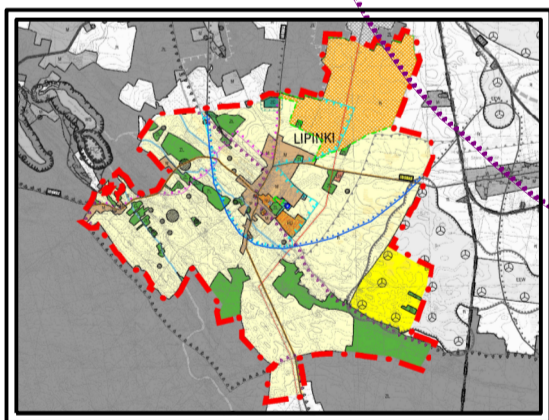
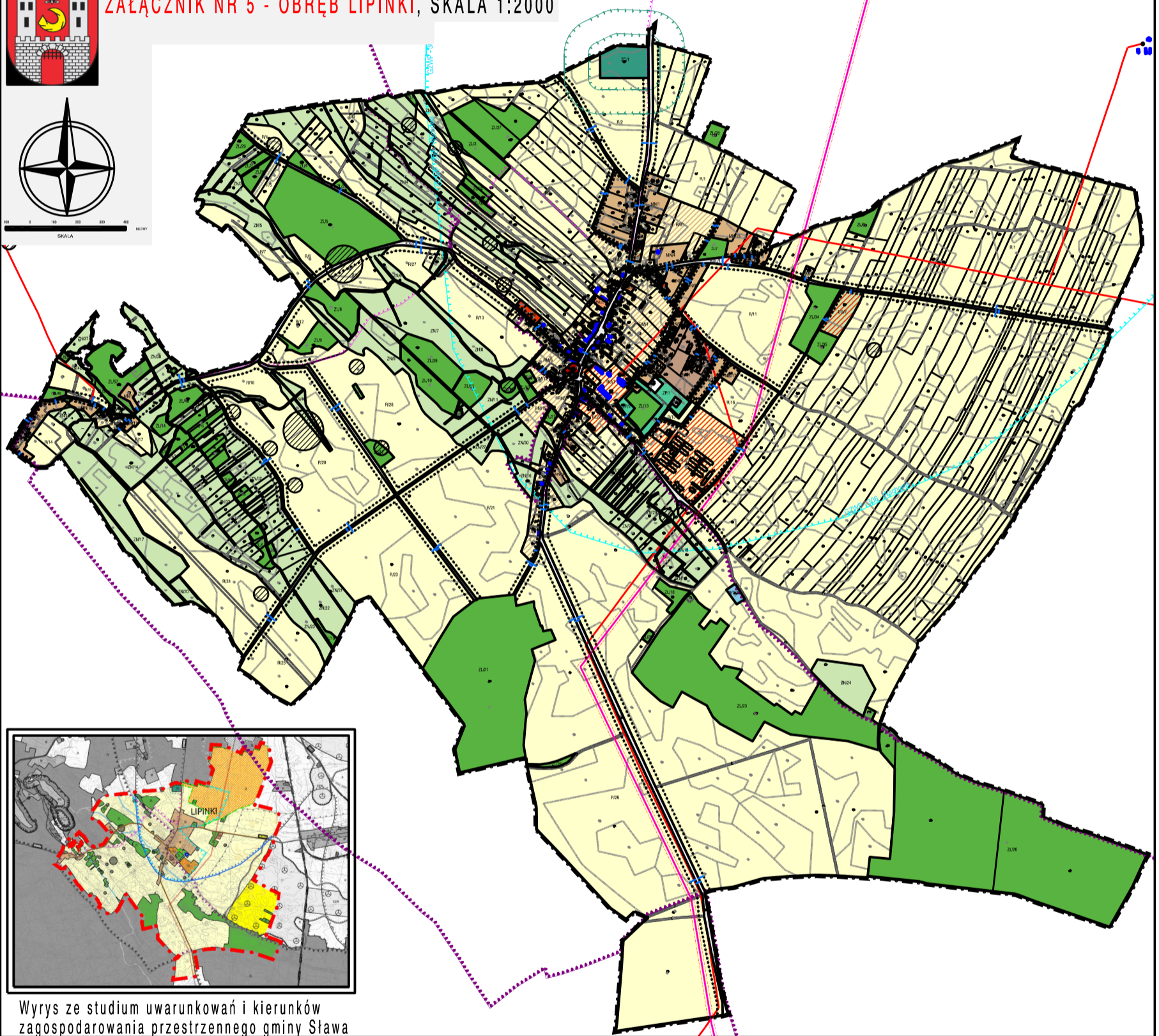
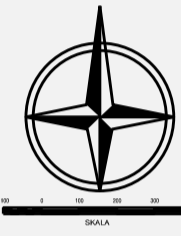




MIEJSCOWY PLAN ZAGOSPODAROWANIA PRZESTRZENNEGO TERENÓW POŁOŻONYCH W OBRĘBACH GMINY SŁAWA
ZAŁĄCZNIK NR 5 - OBRĘB LIPINKI, SKALA 1:2000



Wyrys ze studium uwarunkowań i kierunków zagospodarowania przestrzennego gminy Sława