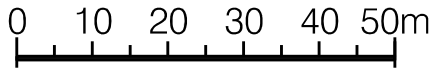


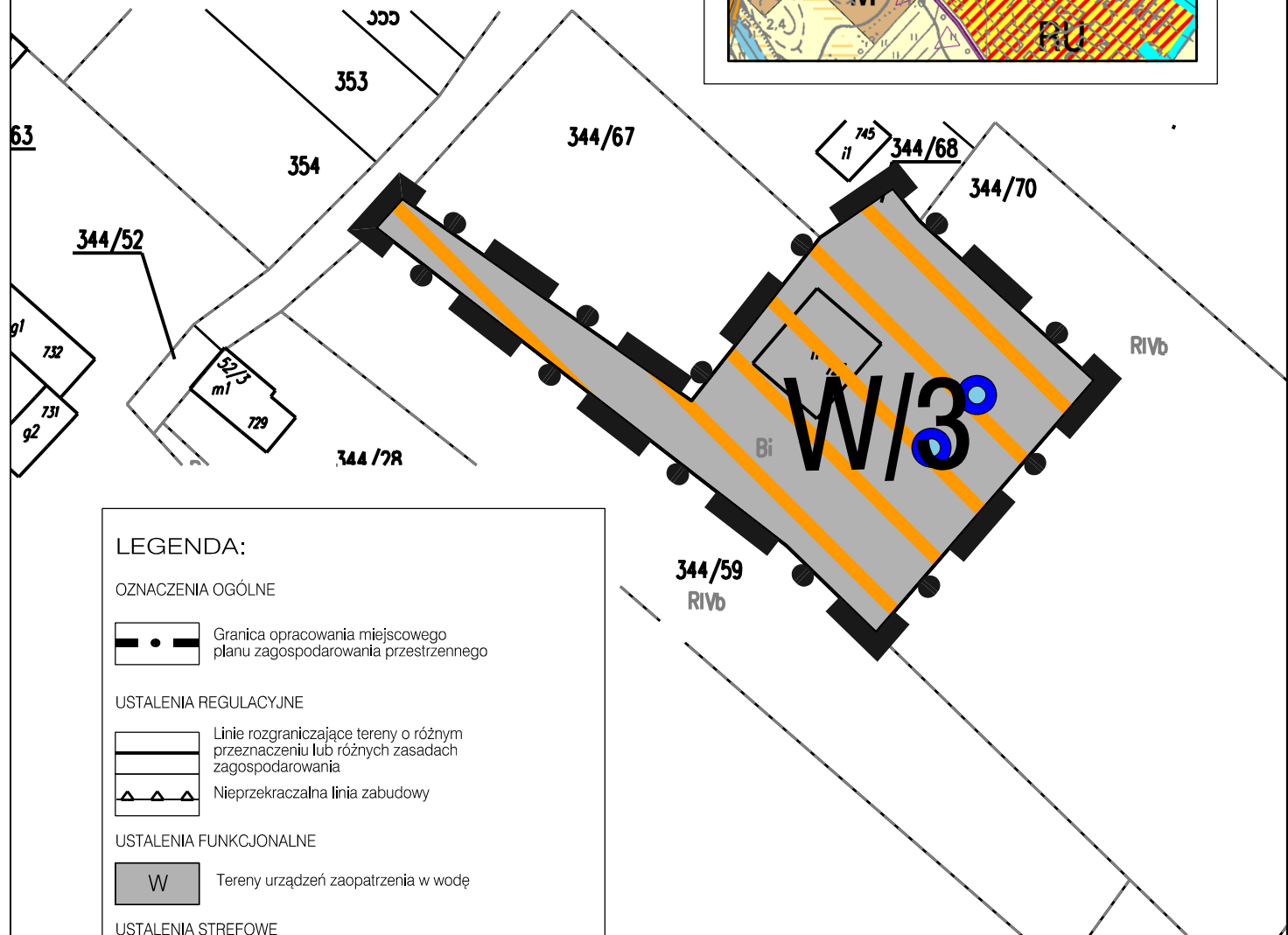
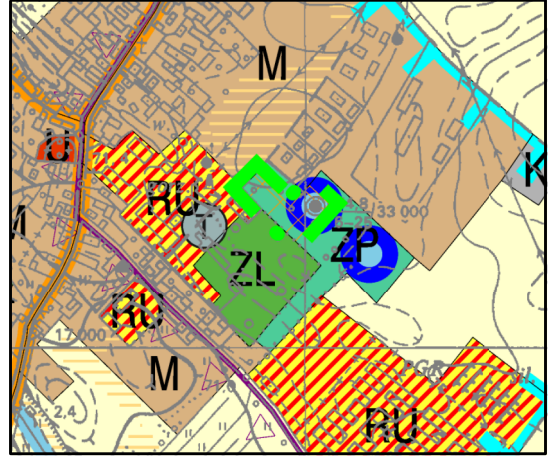


MIJSCOWY PLAN ZAGOSPODAROWANIA PRZESTRZENNEGO TERENÓW POŁOŻONYCH W OBREBACH GMINY SŁAWA ZAŁĄCZNIK NR 5 - OBREB LIPINKI

SKALA 1:1000



Wyrys ze studium uwarunkowań i kierunków zagospodarowania przestrzennego gminy Sława



LEGENDA:

OZNACZENIA OGÓLNE

Granica opracowania miejscowego planu zagospodarowania przestrzennego

USTALENIA REGULACYJNE

Linie rozgraniczające tereny o różnym przeznaczeniu lub różnych zasadach zagospodarowania

Nieprzekraczalna linia zabudowy

USTALENIA FUNKCJONALNE

W Tereny urządzeń zaopatrzenia w wodę

USTALENIA STREFOWE

Obszar lokalizacji odnawialnych źródeł energii - farmy fotowoltaiczne, o mocy powyżej 100 kW wraz ze strefą ochronną

USTALENIA INFORMACYJNE

Ujęcie wód podziemnych

Obszar objęty planem znajduje się w całości w granicach Głównego Zbiornika Wód Podziemnych nr 306 - Wschowa

Załącznik nr 5
do Uchwały nr XL/306/22
Rady Miejskiej w Sławie
z dnia 24 lutego 2022 r.