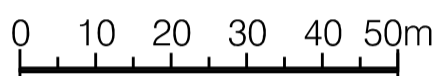


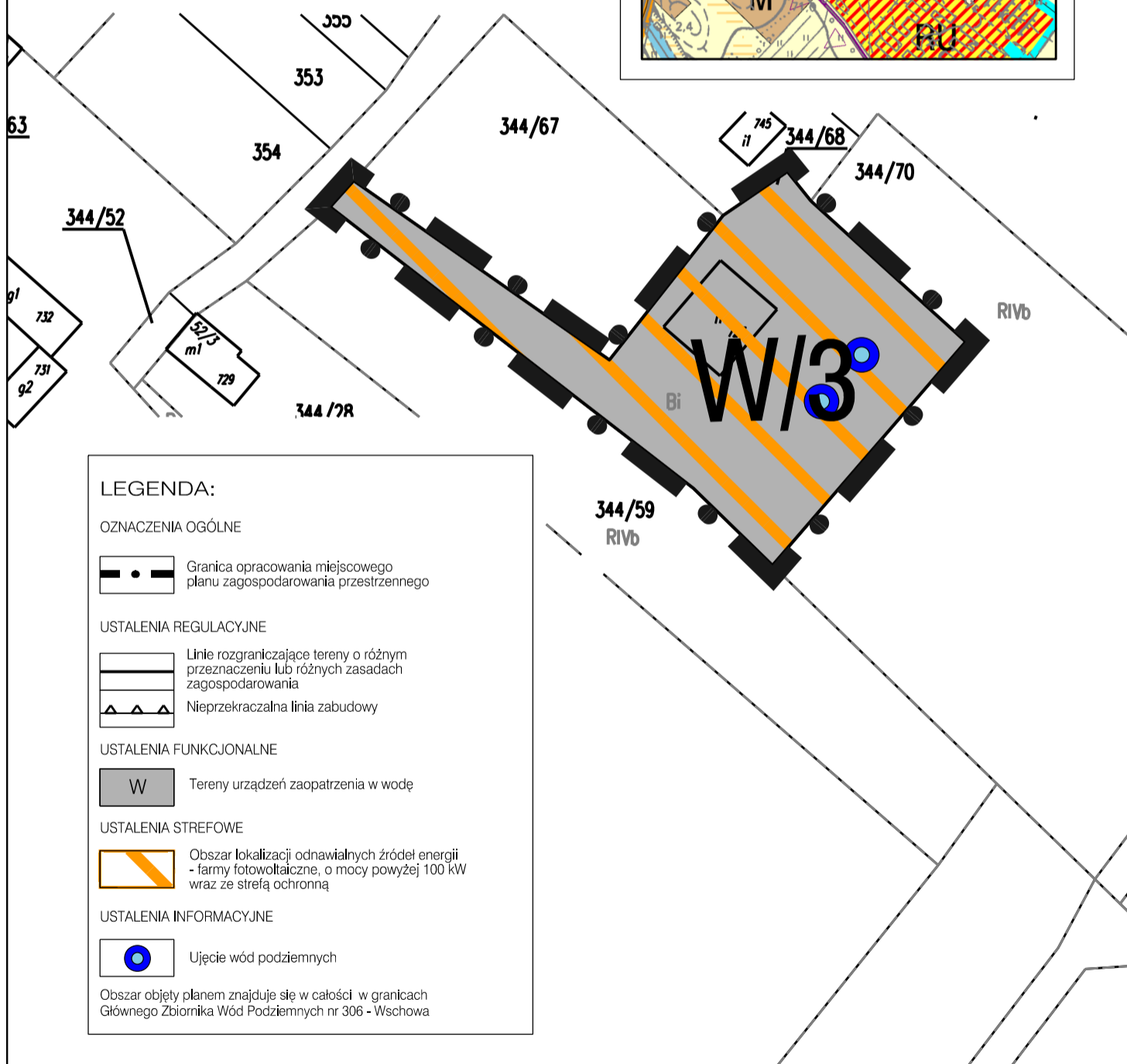
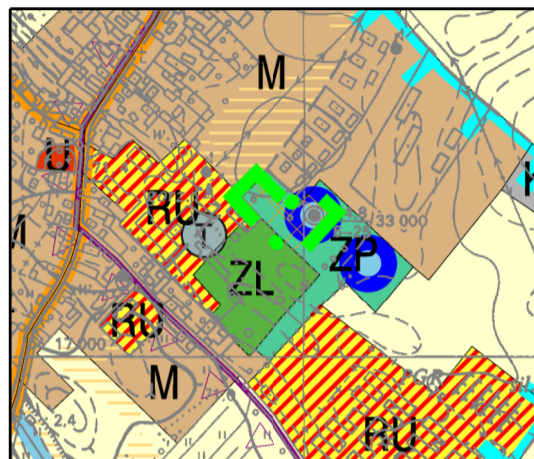


# MIEJSCOWY PLAN ZAGOSPODAROWANIA PRZESTRZENNEGO TERENÓW POŁOŻONYCH W OBREBACH GMINY SŁAWA ZAŁĄCZNIK NR 5 - OBREB LIPINKI

SKALA 1:1000



Wyrys ze studium uwarunkowań i kierunków  
zagospodarowania przestrzennego gminy Sława



## LEGENDA:

### OZNACZENIA OGÓLNE

Granica opracowania miejscowego planu zagospodarowania przestrzennego

### USTALENIA REGULACYJNE

Linie rozgraniczające tereny o różnym przeznaczeniu lub różnych zasadach zagospodarowania

Nieprzekraczalna linia zabudowy

### USTALENIA FUNKCYJNALNE

W Tereny urządzeń zaopatrzenia w wodę

### USTALENIA STREFOWE

Obszar lokalizacji odnawialnych źródeł energii - farmy fotowoltaiczne, o mocy powyżej 100 kW wraz ze strefą ochronną

### USTALENIA INFORMACYJNE

Ujęcie wód podziemnych

Obszar objęty planem znajduje się w całości w granicach Głównego Zbiornika Wód Podziemnych nr 306 - Wschowa