

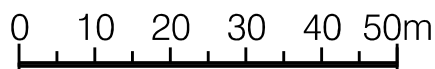
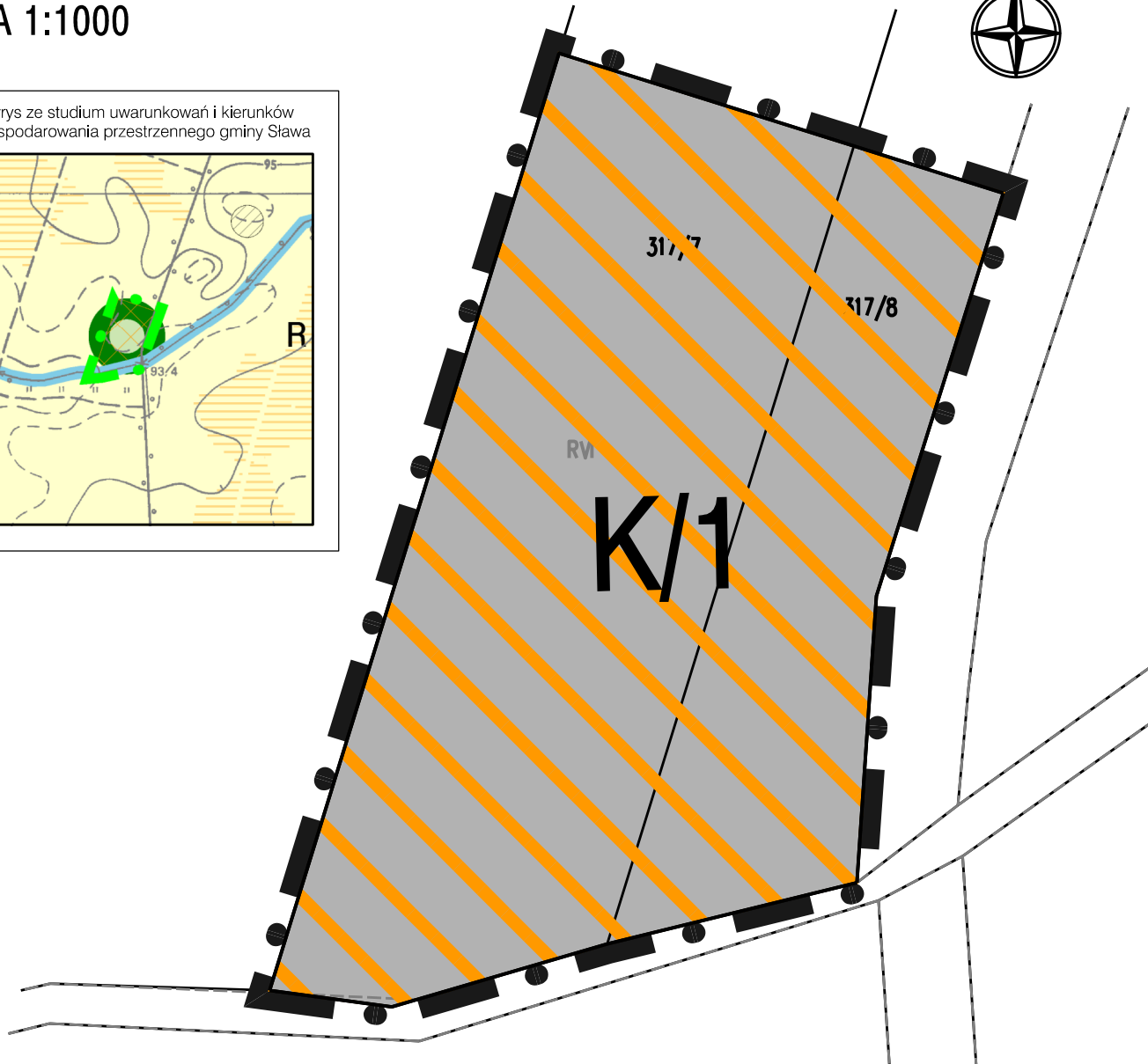
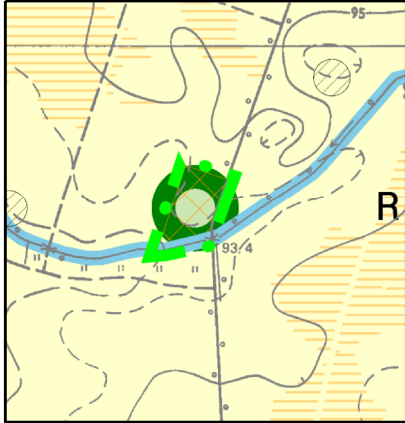


# MIEJSCOWY PLAN ZAGOSPODAROWANIA PRZESTRZENNEGO TERENÓW POŁOŻONYCH W OBRĘBACH GMINY SŁAWA ZAŁĄCZNIK NR 7 - OBRĘB KRAŻKOWO

SKALA 1:1000



Wrys z studium uwarunkowań i kierunków  
zagospodarowania przestrzennego gminy Sława



## LEGENDA:


### OZNACZENIA OGÓLNE

 Granica opracowania miejscowego planu zagospodarowania przestrzennego


### USTALENIA REGULACYJNE

 Linie rozgraniczające tereny o różnym przeznaczeniu lub różnych zasadach zagospodarowania

### USTALENIA FUNKCJONALNE

 K Tereny urządzeń kanalizacji

### USTALENIA STREFOWE

 Obszar lokalizacji odnawialnych źródeł energii - farmy fotowoltaiczne, o mocy powyżej 100 kW wraz ze strefą ochronną