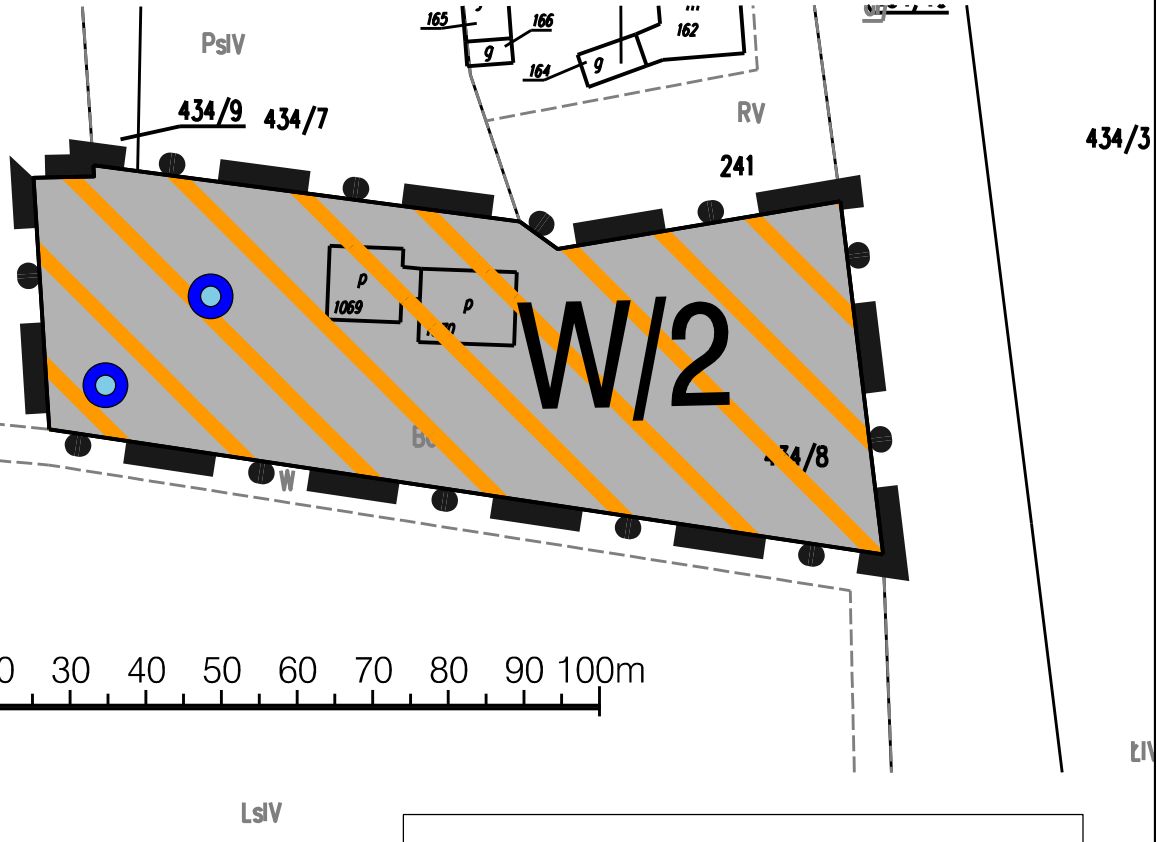




# MIEJSCOWY PLAN ZAGOSPODAROWANIA PRZESTRZENNEGO TERENÓW POŁOŻONYCH W OBRĘBACH GMINY SŁAWA ZAŁĄCZNIK NR 6 - OBRĘB STARE STRĄCZE

SKALA 1:1000



## LEGENDA:


### OZNACZENIA OGÓLNE

 Granica opracowania miejscowego planu zagospodarowania przestrzennego


### USTALENIA REGULACYJNE

 Linie rozgraniczające tereny o różnym przeznaczeniu lub różnych zasadach zagospodarowania

### USTALENIA FUNKCYJNALNE

 Tereny urządzeń zaopatrzenia w wodę

### USTALENIA STREFOWE

 Obszar lokalizacji odnawialnych źródeł energii - farmy fotowoltaiczne, o mocy powyżej 100 kW wraz ze strefą ochronną

### USTALENIA INFORMACYJNE

 Ujęcie wód podziemnych

Obszar objęty planem znajduje się w całości w granicach  
- obszaru zabytkowego układu ruralistycznego ujętego w ewidencji zabytków,  
- Głównego Zbiornika Wód Podziemnych nr 306 - Wschowa

Wrys ze studium uwarunkowań i kierunków zagospodarowania przestrzennego gminy Sława

