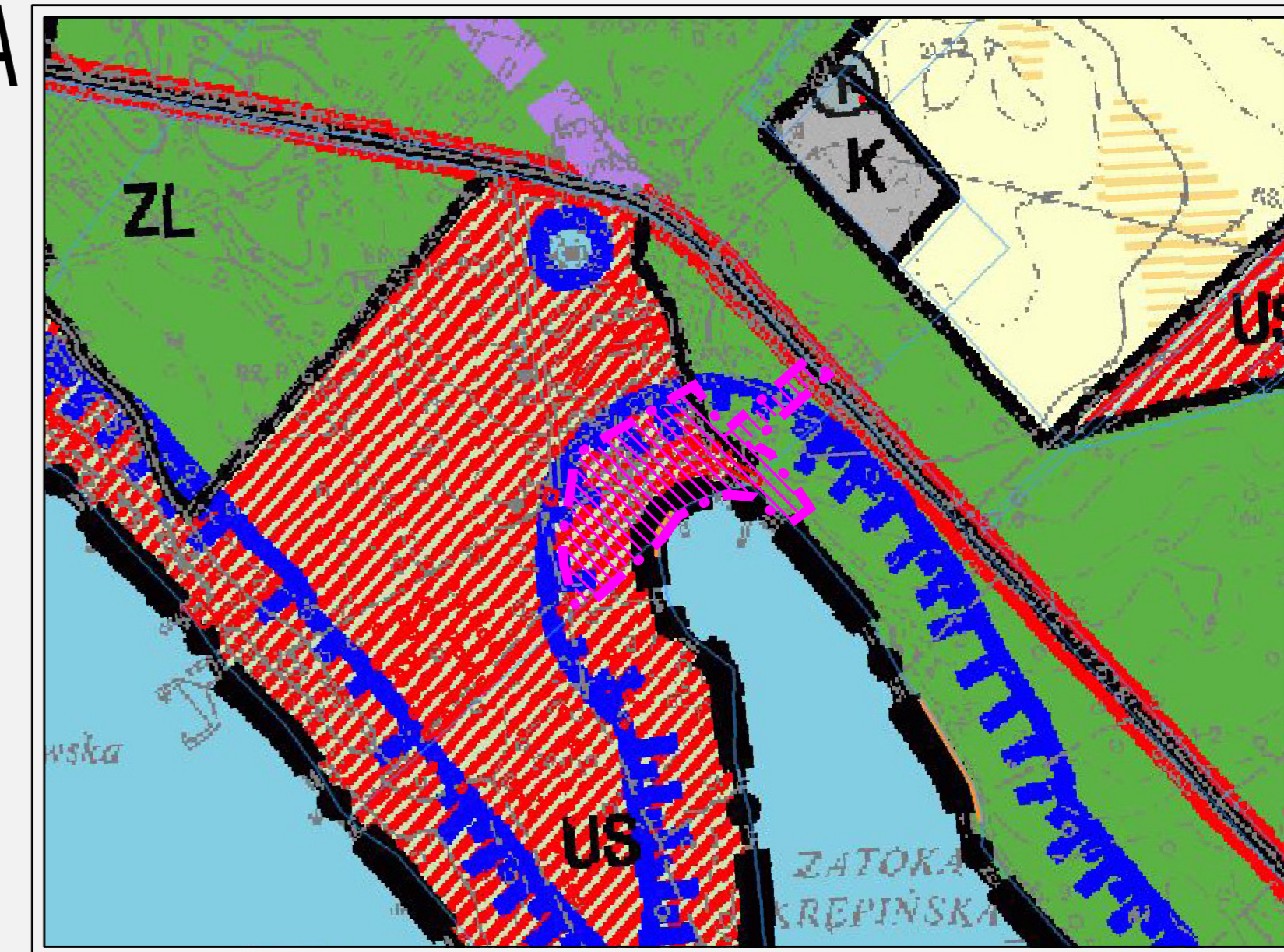




# MIEJSCOWY PLAN ZAGOSPODAROWANIA PRZESTRZENNEGO DLA TERENÓW POŁOŻONYCH W OBRĘBIE LUBIATÓW, GM. SŁAWA SKALA 1:1000

Załącznik nr 1  
do Uchwały Nr .....  
Rady Miejskiej w Sławie  
z dnia ..... 2020


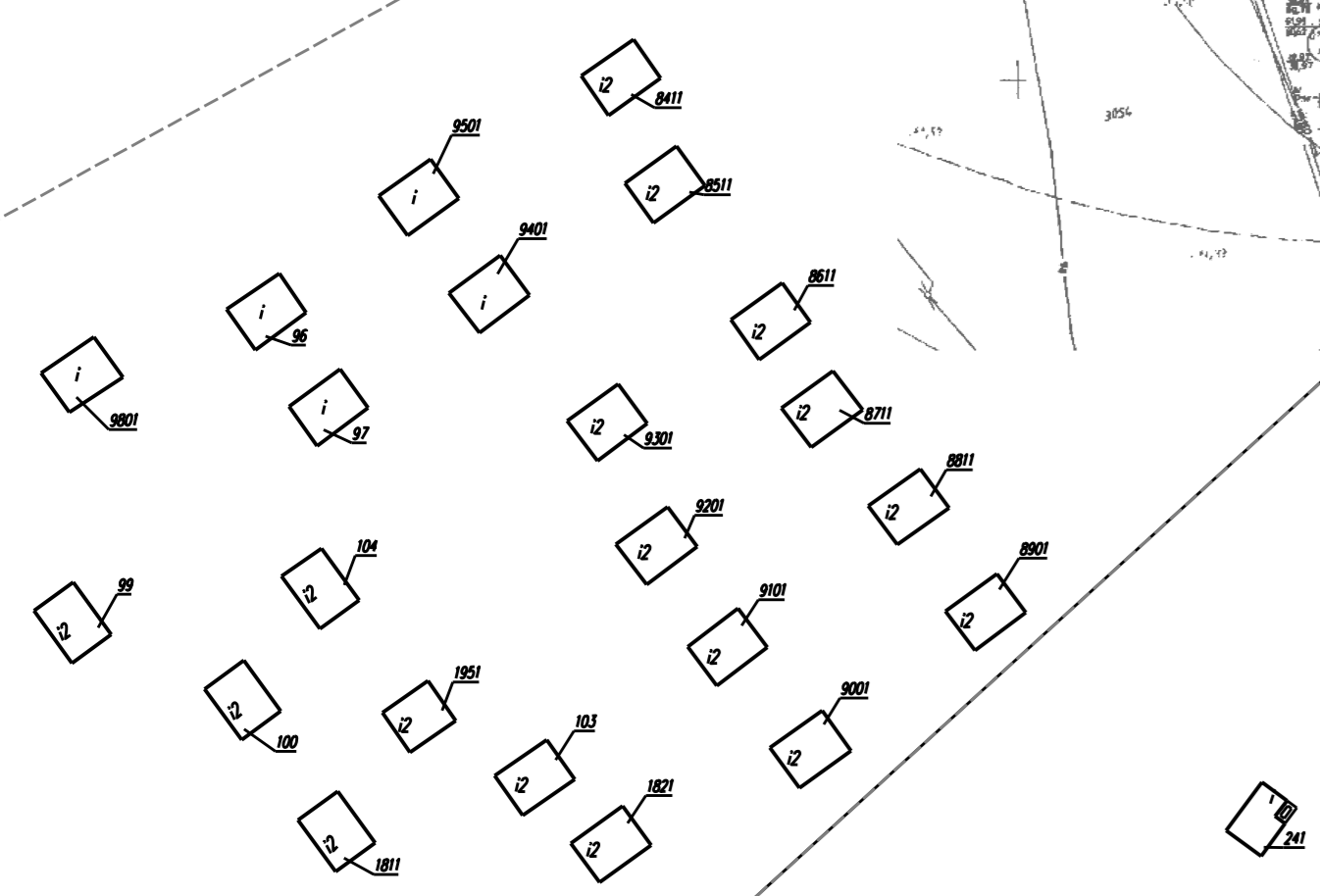
WYRYS ZE STUDIUM UWARUNKOWAŃ I KIERUNKÓW  
ZAGOSPODAROWANIA PRZESTRZENNEGO GMINY SŁAWA




**LEGENDA:  
OZNACZENIA OGÓLNE:**

- Granica opracowania miejscowego planu zagospodarowania przestrzennego
- Linie rozgraniczające tereny o różnym przeznaczeniu lub różnych zasadach zagospodarowania
- Nieprzekraczalne linie zabudowy
- Ustalenia funkcjonalne
- ZPUT Tereny usług turystyki

Teren opracowania znajduje się w całości w granicach:  
 - Obszaru Specjalnej Ochrony ptaków Natura 2000 "Pojezierze Sławskie", kod PLB300011  
 - Obszaru Chronionego Krajobrazu "Pojezierze Sławsko-Przemęckie"  
 - korytarza ekologicznego Lasy Sławskie KPdC-21B



 Pracownia Projektowo-Uslugowa "GAMA" 55-120 Oborniki Śląskie ul. H. Pobożnego 12 tel./fax (071) 352 51 30		
Miejscowy plan zagospodarowania przestrzennego dla terenów położonych w obrębie Lubiaków, gm. Sława		
GŁÓWNY PROJEKTANT PLANU	mgr inż. Krzysztof Mularczyk	
PROJEKTANT	mgr inż. Ziemowit Folcik	
WSPÓŁPRACA	mgr inż. Zbigniew Gałuszka mgr inż. Małgorzata Studenna	
DATA : 2020r.		