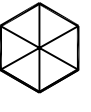
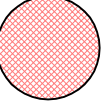


OZNACZENIA:	
	Istniejąca wiata rekreacyjna
	Projektowane utwardzenie terenu pod i wokół wiaty rekreacyjnej - ca 100,00 m ²
1.	Orientacyjna lokalizacja stojaka na rowery
2.	Orientacyjna lokalizacja stołu do tenisa stołowego
3.	Orientacyjna lokalizacja stołu o gry w szachy

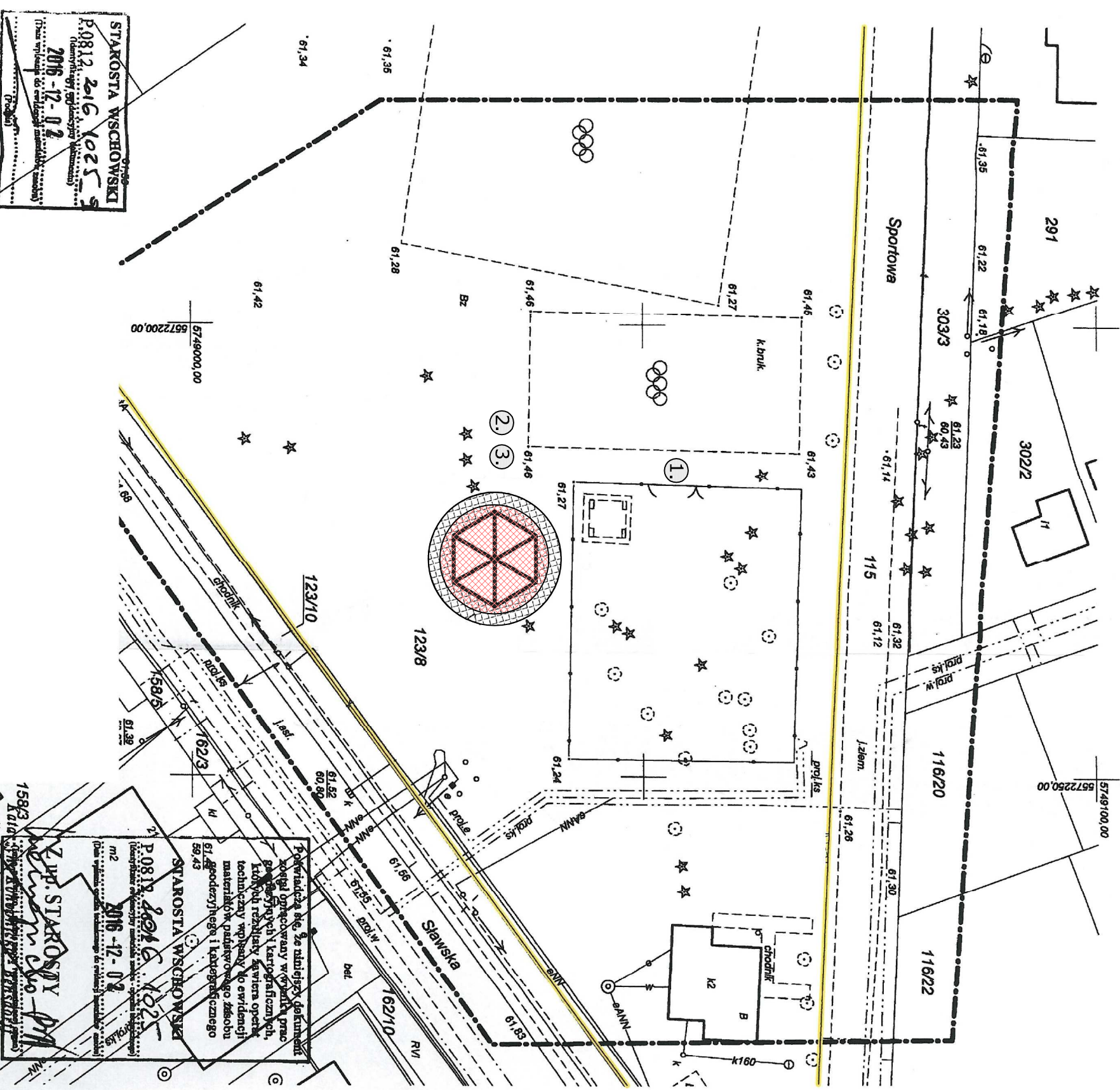
Dokładna lokalizacja urządzeń zostanie wskazana przez Zamawiającą przed montażem urządzeń.

MAPA DO CELÓW PROJEKTOWYCH	
Znaczenie kancelaryjne zgłoszenia pracy geodezyjnej	GK.6640.1232.2016
Nazwa miejscowości	RADZYŃ
jednostka ewidencyjna	081201 5
Identyfikator	SEAWA
Identyfikator	0014
Identyfikator	RADZYŃ
Identyfikator	1.500
Skala mapy	2000/5
Nazwa układu współrzędnych	KRONSZTAD
prostopadłych płaskich	5.165.30.01.3
układu wysokości	123/8
Identyfikator	123/8
Identyfikator	NIE BADANO
Identyfikator	01.12.2016

Biurowo Usług Geodezyjnych "GEO-SIAWA"
 Grzegorz Wołniczak
 Radzyń, ul. Jowiszka 5
 67-410 Siawa
 tel. 807 494 115
 NIP: 925-140-21-43 Regon: 877915998

GEODETA UPRAWNIONY
 Grzegorz Wołniczak
 Radzyń, ul. Jowiszka 5, 67-410 Siawa
 tel. 807 494 115
 :crawnienia zawodowe nr 18022

na tezy podać skróty, opis służebności gruntowej wraz z sposobem jej oznaczenia na mapie, a w przypadku kiedy nie wykonano ustaleń obciążen



STAKOSTA WSCHOWSKI
 P.0812.2016.1025
 2016-12-02
 (Imię i nazwisko geodety)

Z.P. STAKOSTY
 Kierownik Ośrodka Dokumentacji
 Geodezyjnej i Kartograficznej w Jabłowie