

UCHWAŁA Nr XVII/74/15

**Rady Miejskiej w Sławie
z dnia 26 listopada 2015r.**

w sprawie: przystąpienia do sporządzenia zmiany Studium Uwarunkowań i Kierunków Zagospodarowania Przestrzennego gminy Sława.

Na podstawie art. 18 ust. 2 pkt 5 ustawy z dnia 8 marca 1990 r. o samorządzie gminnym (t.j.Dz. U. z 2015 r. poz. 1515), art.95 ust. 1 ustawy z dnia 9 czerwca 1011 r. Prawo geologiczne i górnicze (Dz.U. z 2015 r. poz. 196) oraz art. 9 ust.1, ustawy z dnia 27 marca 2003r. o planowaniu i zagospodarowaniu przestrzennym (t.j.Dz.U. z 2015, poz. 199 ze zm.),
Rada Miejska w Sławie uchwała co następuje:

§ 1.1. Przystępuje się do sporządzenia zmiany Studium Uwarunkowań i Kierunków Zagospodarowania Przestrzennego gminy Sława .

2. Granice objęte zmianą „Studium” są tereny położone w obrębie Sława i obrębie Śmieszkowo przedstawione na mapach stanowiące załączniki Nr 1 i Nr 2 do niniejszej uchwały.

§ 2. Wykonanie uchwały powierza się Burmistrzowi Sławy.

§ 3. Uchwała wchodzi w życie z dniem podjęcia i podlega podaniu do publicznej wiadomości w sposób zwyczajowo przyjęty poprzez wywieszenie na tablicy ogłoszeń Urzędu Miejskiego w Sławie.

PRZEWODNICZĄCY RADY


Sławomir Mazur


Uzasadnienie

do uchwały Rady Miejskiej w Sławie w sprawie przystąpienia do sporządzenia Zmiany Studium Uwarunkowań i Kierunków Zagospodarowania Przestrzennego gminy Sława.

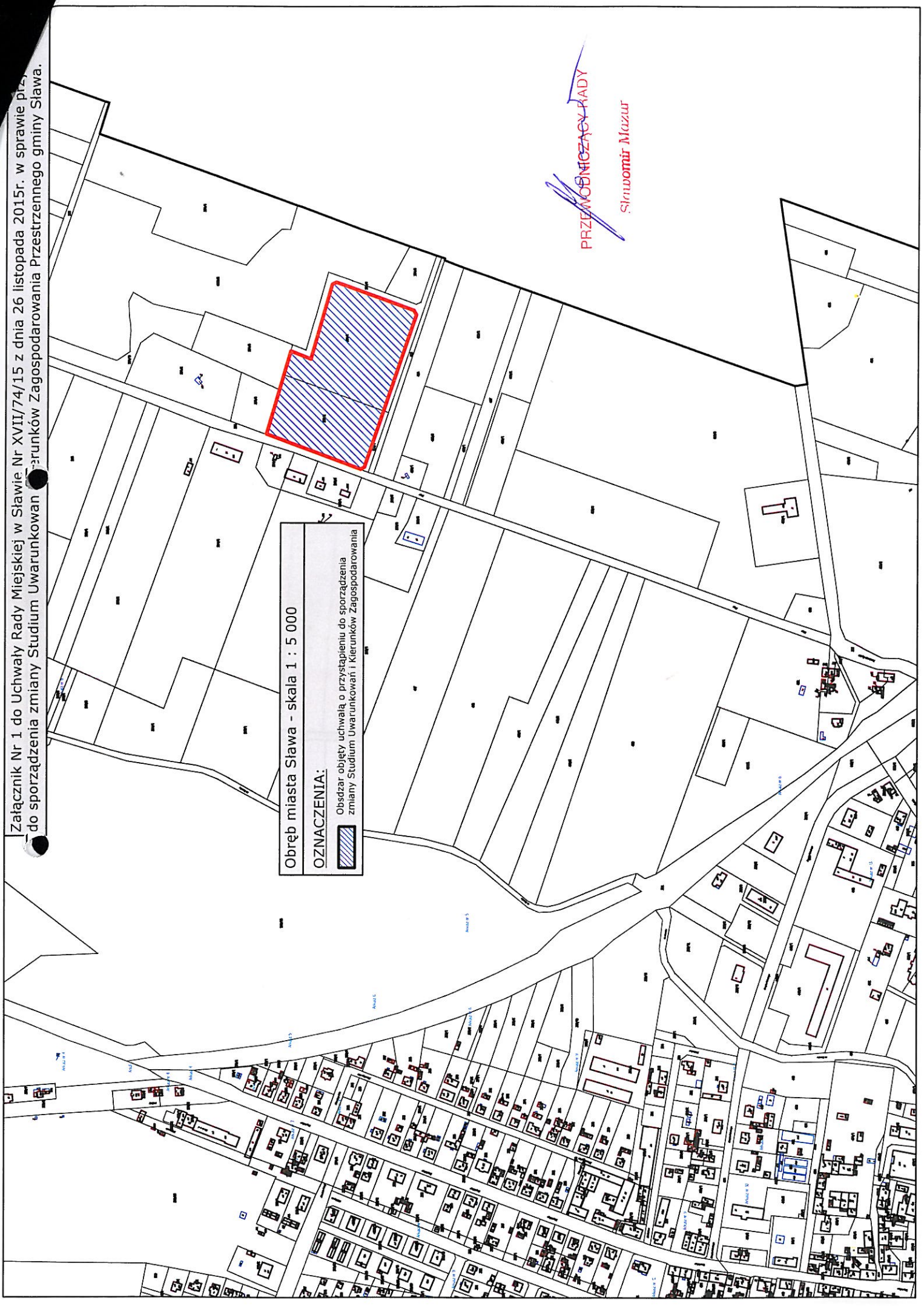
Dokonana ocena zmian w zagospodarowaniu przestrzennym gminy, wykonana zgodnie art.95 ust. 1 ustawy z dnia 9 czerwca 2011 r. Prawo geologiczne i górnicze (Dz.U. z 2015 r. poz. 196) wykazuje potrzeby dokonania zmian Studium Uwarunkowań i Kierunków Zagospodarowania Przestrzennego.

Obecne obowiązujące Studium Uwarunkowań i Kierunków Zagospodarowania Przestrzennego gminy Sława nie uwzględnia przeznaczenia terenów określonych w załącznikach graficznych pod lokalizację powierzchniowej eksploatacji kruszywa o które wnioskuje zainteresowani inwestorzy.

Przeprowadzone analizy i uwarunkowania prawne wskazują, że przystąpienie do sporządzenia zmiany „ Studium” gminy Sława jest celowe i uzasadnione. Przygotowane materiały i poczynione ustalenia umożliwiają wszczęcie formalnych i merytorycznych procedur sporządzenia zmiany studium, po podjęciu przez Radę Miejską w Sławie przedmiotowej uchwały .

PRZEWODNICZĄCY RADY

Sławomir Mazur

Załącznik Nr 1 do Uchwały Rady Miejskiej w Sławie Nr XVII/74/15 z dnia 26 listopada 2015r. w sprawie przyjęcia i do sporządzenia zmiany Studium Uwarunkowań i Kierunków Zagospodarowania Przestrzennego gminy Sława.



Obręb miasta Sława - skala 1 : 5 000


OZNACZENIA:

Obszar objęty uchwałą o przystąpieniu do sporządzenia zmiany Studium Uwarunkowań i Kierunków Zagospodarowania

~~PRZEMOŚNICZACY RĄDY~~
Sławomir Mazur

Obręb Śmieszkowo - skala 1 : 5 000

OZNACZENIA:

 Obszar objęty uchwałą o przystąpieniu do sporządzenia zmiany Studium Uwarunkowań i Kierunków Zagospodarowania

PRZEWODNICZĄCY RADY
Sławomir Mazur

