



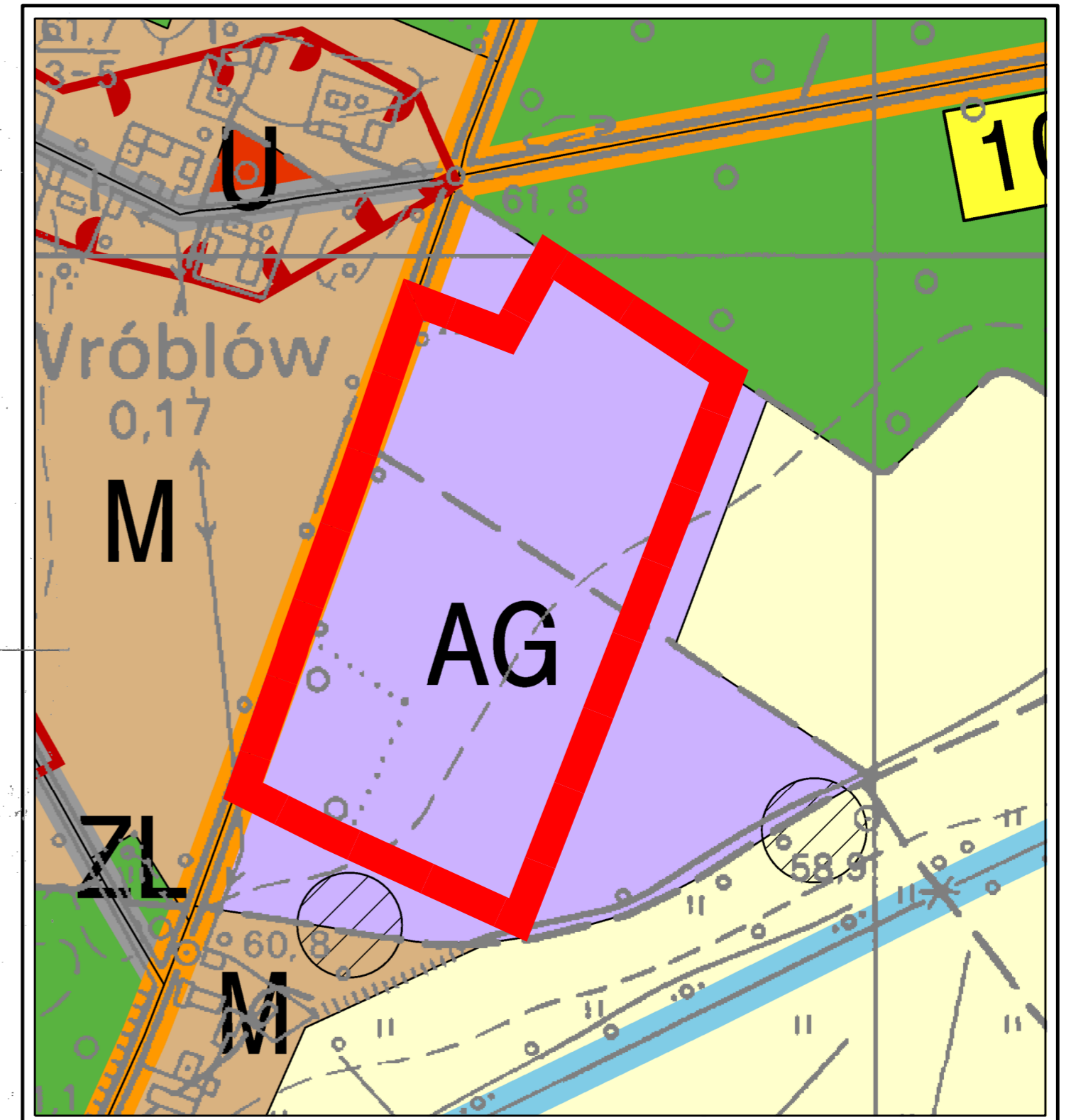
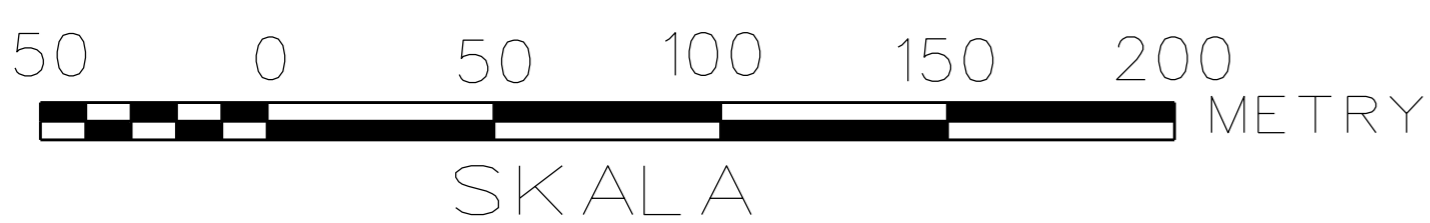
ZMIANA MIEJSCOWEGO PLANU ZAGOSPODAROWANIA PRZESTRZENNEGO TERENÓW POŁOŻONYCH W OBRĘBIE WRÓBLÓW, GMINA SŁAWA

SKALA 1:1000

Załącznik nr 1
do Uchwały nr/...../14
Rady Miejskiej w Sławie
z dnia 2014 r.



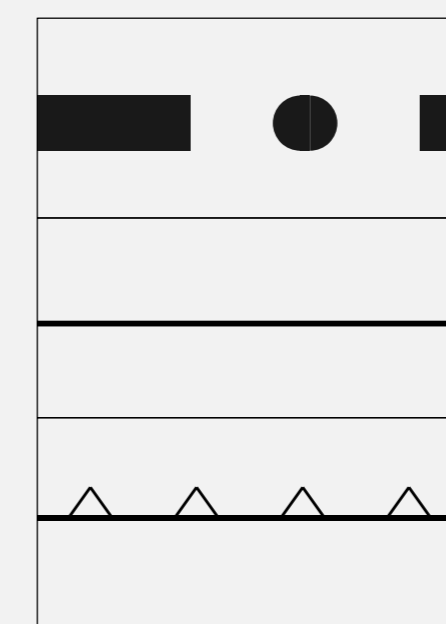
Rysunek przeskalowano
do skali 1:4000



Wyrys ze studium uwarunkowań i kierunków
zagospodarowania przestrzennego gminy Sława
Uchwała Nr /2014 Rady Miejskiej
w Sławie z dnia
2014 r.

LEGENDA:

OZNACZENIA OGÓLNE:



Granica opracowania zmiany MPZP
Linie rozgraniczające tereny o różnym
przeznaczeniu lub różnych zasadach
zagospodarowania

Nieprzekraczalna linia zabudowy

USTALENIA FUNKCJONALNE:




Tereny aktywności gospodarczej

OZNACZENIA INFORMACYJNE:



Wjazdy na teren zakładu

Cały obszar opracowania MPZP znajduje się w granicach
Obszaru Specjalnej Ochrony ptaków Natura 2000
"Pojezierze Sławskie", kod PLB300011

 <p>Pracownia Projektowo-Usługowa "GAMA" 55-120 Oborniki Śląskie ul. H. Pobożnego 12 tel./fax (071) 352 51 30</p>		
<p>Zmiana miejscowego planu zagospodarowania przestrzennego terenów położonych w obrębie Wróblów, gmina Sława</p>		
GŁÓWNY PROJEKTANT PLANU	mgr inż. Zbigniew Gałuszka wpis do ZOIU nr Z - 129	
PROJEKTANT	mgr inż. Małgorzata Studenna	
WSPÓŁPRACA	mgr inż. Krzysztof Mularczyk wpis do ZOIU nr Z - 130 mgr inż. Ziemowit Folcik	
DATA : 2014 r.		

Wydano do celów opiniowania

UWAGA! NIEKOPLOWANO