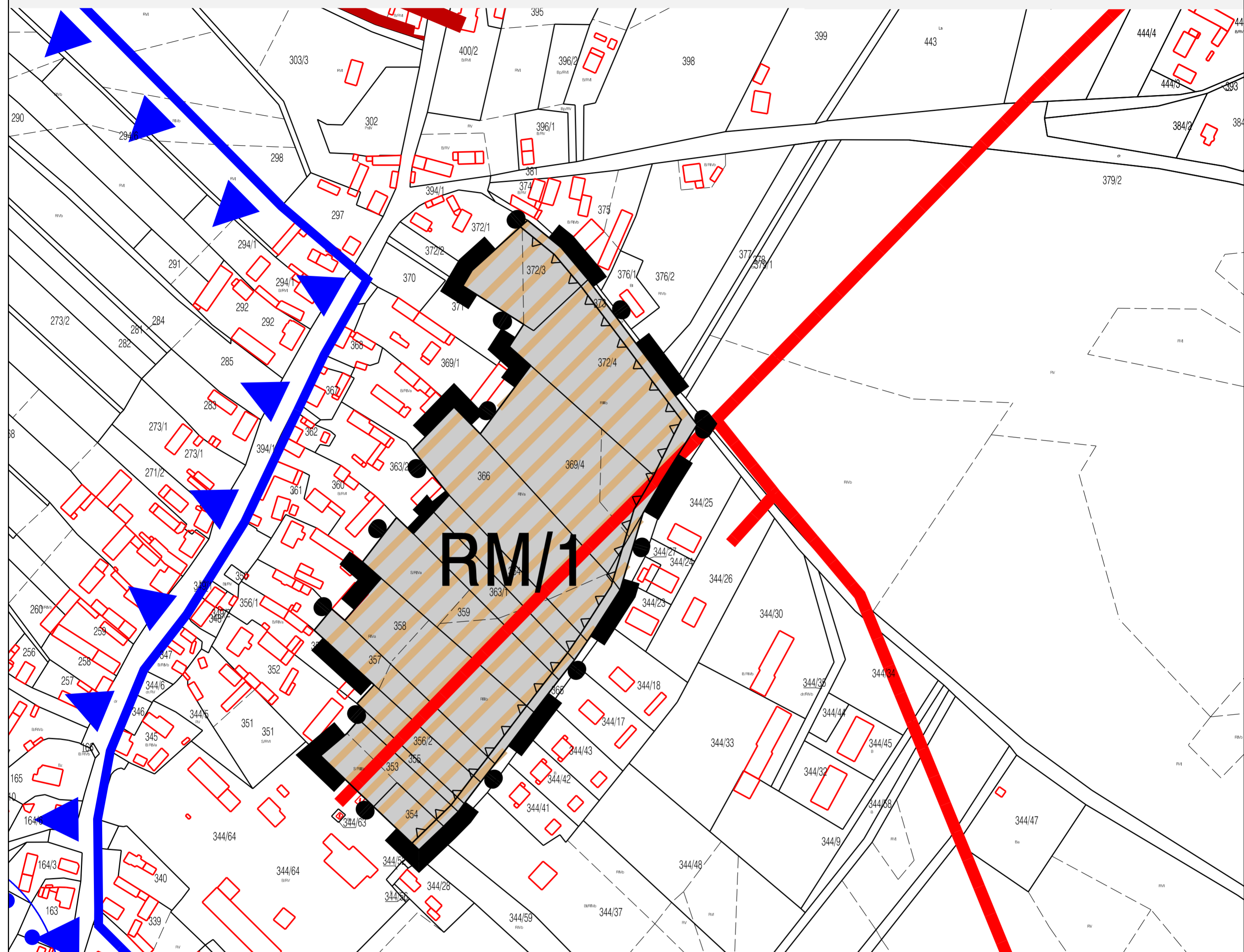




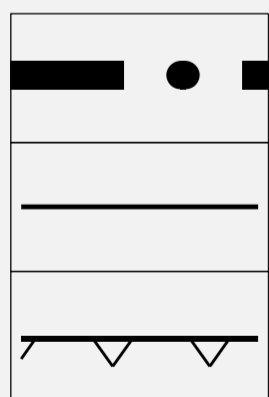
PROGNOZA ODDZIAŁYWANIA NA ŚRODOWISKO ZMIANY MIEJSCOWEGO PLANU ZAGOSPODAROWANIA PRZESTRZENNEGO TERENÓW POŁOŻONYCH W OBRĘBIE: PRZYBYSZÓW, STARE STRĄCZE, NOWE STRĄCZE, LIPINKI, KRZEPIELÓW, GMINA SŁAWA

FRAGMENT OBRĘBU LIPINKI, SKALA 1:1000



LEGENDA:

OZNACZENIA OGÓLNE:




Granica urbanistycznego zagospodarowania wsi

Linie rozgraniczające tereny o różnym przeznaczeniu lub różnych zasadach zagospodarowania

Nieprzekraczalne linie zabudowy

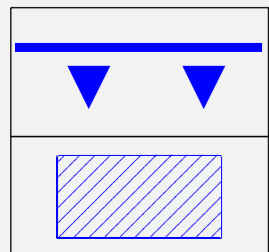
Ustalenia funkcjonalne



Tereny zabudowy zagrodowej i mieszkaniowej

Istniejące linie sieci elektroenergetycznych SN (przebieg orientacyjny)

Oznaczenia po za granicami opracowania planu



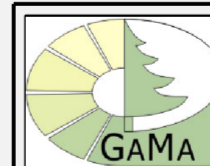
Granice Obszaru Chronionego Krajobrazu "20 - Pojezierze Sławsko - Przemęskie"

Obiekty wpisane do ewidencji zabytków

Oddziaływania na środowisko



Tereny o nieznacznym negatywnym oddziaływaniu na środowisko



Pracownia Projektowo-Usługowa "GAMA"
55-120 Oborniki Śląskie ul. H. Pobożnego 12
tel./fax (071) 352 51 30

Prognoza oddziaływania na środowisko zmiany miejscowego planu zagospodarowania przestrzennego terenów położonych w obrębie: Przybyszów, Stare Strącze, Nowe Strącze, Lipinki, Krążkowo, Krzepielów, gmina Sława

Załącznik nr1 - fragment obrębu Lipinki

GLÓWNY PROJEKTANT PLANU	mgr inż. Zbigniew Gałuszka wpis do ZOIU nr Z - 129	
PROJEKTANT	mgr inż. Ziemowit Folcik	
WSPÓŁPRACA	mgr inż. Krzysztof Mularczyk wpis do ZOIU nr Z - 130 mgr inż. Małgorzata Studenna	
DATA : 2014r.		