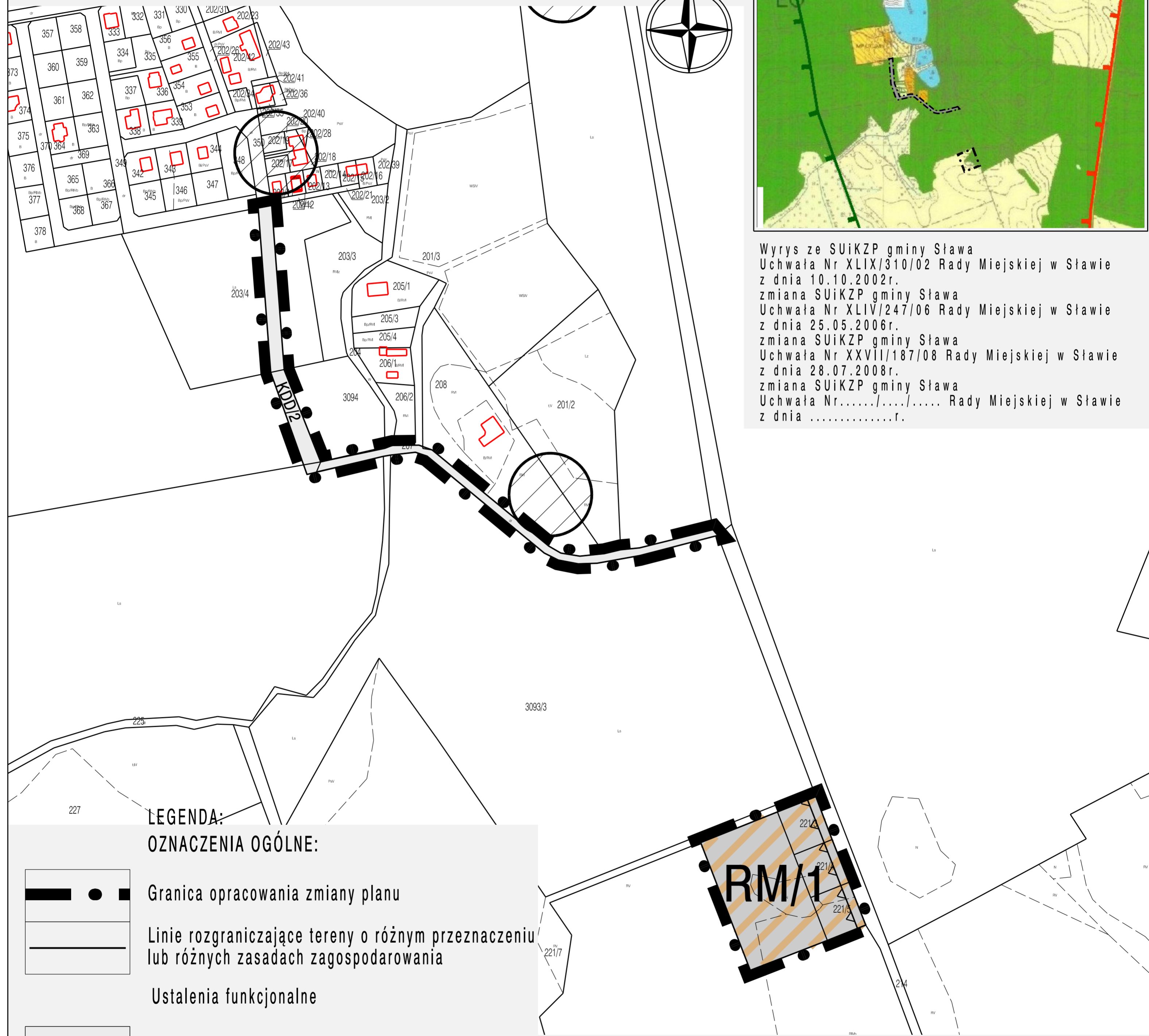




PROGNOZA ODDZIAŁYWANIA NA ŚRODOWISKO ZMIANY MIEJSCOWEGO PLANU ZAGOSPODAROWANIA PRZESTRZENNEGO TERENÓW POŁOŻONYCH W OBRĘBIE: RADZYŃ, KUŹNICA GŁOGOWSKA, TARNÓW JEZIERNY I LIPINKI, GMINA SŁAWA
FRAGMENT OBRĘBU RADZYŃ, SKALA 1:2000 rysunek przeskalowany do skali 1:5000

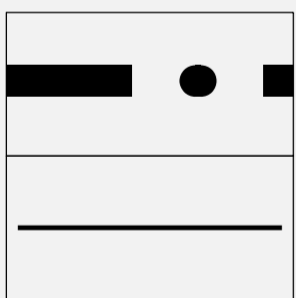


Wrys z SUiKZP gminy Sława
 Uchwała Nr XLIX/310/02 Rady Miejskiej w Sławie z dnia 10.10.2002r.
 zmiana SUiKZP gminy Sława
 Uchwała Nr XLIV/247/06 Rady Miejskiej w Sławie z dnia 25.05.2006r.
 zmiana SUiKZP gminy Sława
 Uchwała Nr XXVII/187/08 Rady Miejskiej w Sławie z dnia 28.07.2008r.
 zmiana SUiKZP gminy Sława
 Uchwała Nr...../...../..... Rady Miejskiej w Sławie z dniar.



LEGENDA:

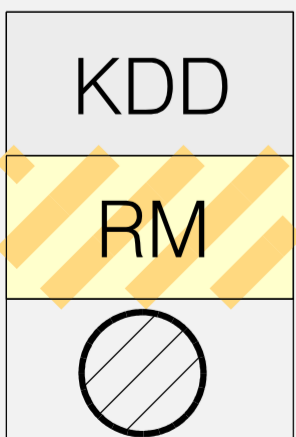
OZNACZENIA OGÓLNE:



Granica opracowania zmiany planu

Linie rozgraniczające tereny o różnym przeznaczeniu lub różnych zasadach zagospodarowania

Ustalenia funkcjonalne



KDD Tereny dróg publicznych - drogi dojazdowe

RM Tereny zabudowy zagrodowej i mieszkaniowej

Stanowiska archeologiczne

- obszar załącznik znajduje się w całości w granicach Obszarów Specjalnej Ochrony (OSO) Natura 2000 "Pojezierze Sławskie" PLB300011
 Oddziaływania na środowisko



Tereny o nieznanym negatywnym oddziaływaniu na środowisko

 Pracownia Projektowo-Ustługowa "GAMA"
 55-120 Oborniki Śląskie ul. H. Pobożnego 12
 tel./fax (071) 352 51 30

Prognoza oddziaływania na środowisko zmiany miejscowego planu zagospodarowania przestrzennego terenów położonych w obrębie: Radzyń, Kuźnica Głogowska, Tarnów Jezierny i Lipinki gmina Sława

Załącznik nr 4 - fragment obrębu Radzyń

GLÓWNY PROJEKTANT PLANU	mgr inż. Zbigniew Gatuszka wpis do ZOIU nr Z - 129	
PROJEKTANT	mgr inż. Ziemowit Folcik	
WSPÓŁPRACA	mgr inż. Krzysztof Mularczyk wpis do ZOIU nr Z - 130 mgr inż. Małgorzata Studenna	
DATA : 2014r.		