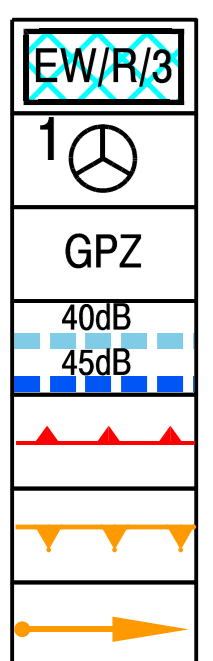
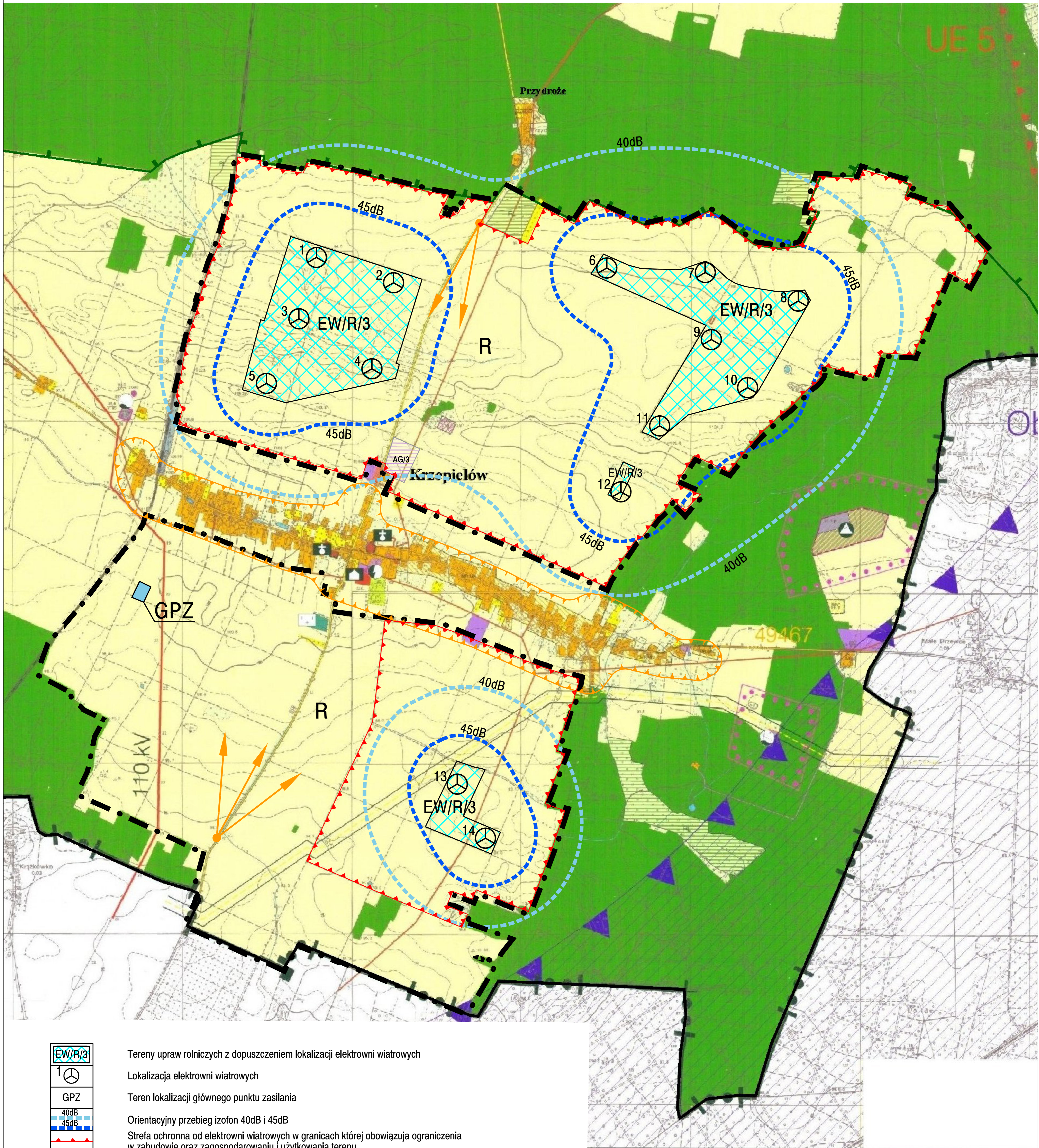

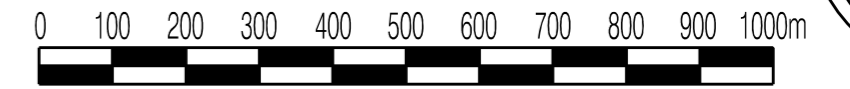




PROGNOZA ODDZIAŁYWANIA NA ŚRODOWISKO ZMIANY STUDIUM UWARUNKOWAŃ I KIERUNKÓW ZAGOSPODAROWANIA PRZESTRZENNEGO GMINY ŚLAWA SKALA 1:20000

--- Granica opracowania zmiany studium uwarunkowań i kierunków zagospodarowania przestrzennego



- EW/R/3 Tereny upraw rolniczych z dopuszczeniem lokalizacji elektrowni wiatrowych
- 1 Lokalizacja elektrowni wiatrowych
- GPZ Teren lokalizacji głównego punktu zasilania
- 40dB
45dB Orientacyjny przebieg izofon 40dB i 45dB
- Strefa ochronna od elektrowni wiatrowych w granicach której obowiązują ograniczenia w zabudowie oraz zagospodarowaniu i użytkowaniu terenu
- Strefa ochrony krajobrazowej wokół założenia ruralistycznego
- Osie ochrony ekspozycji

Pracownia Projektowo-Usługowa "GAMA" 55-120 Oborniki Śląskie ul. H. Pobożnego 12 tel./fax (071) 352 51 30	
Prognoza oddziaływania na środowisko zmiany studium uwarunkowań i kierunków zagospodarowania przestrzennego gminy Ślawa	
Załącznik nr 1	
GŁÓWNY PROJEKTANT PLANU	mgr inż. Zbigniew Gałuszka wpis do ZOIU nr Z - 129
PROJEKTANT	mgr inż. Ziemowit Foltak
WSPÓŁPRACA	mgr inż. Krzysztof Mularczyk wpis do ZOIU nr Z - 130 mgr inż. Małgorzata Studenna mgr inż. Łukasz Klimczuk
DATA: 2015.	