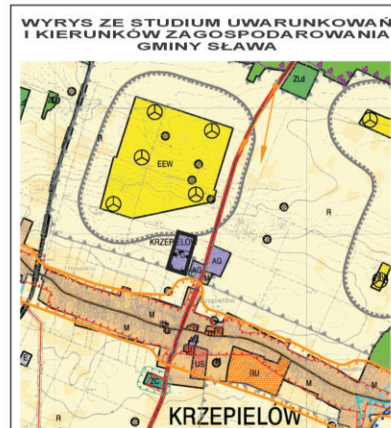
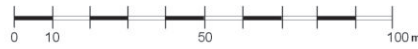


RYSUNEK PLANU

SKALA 1:1000

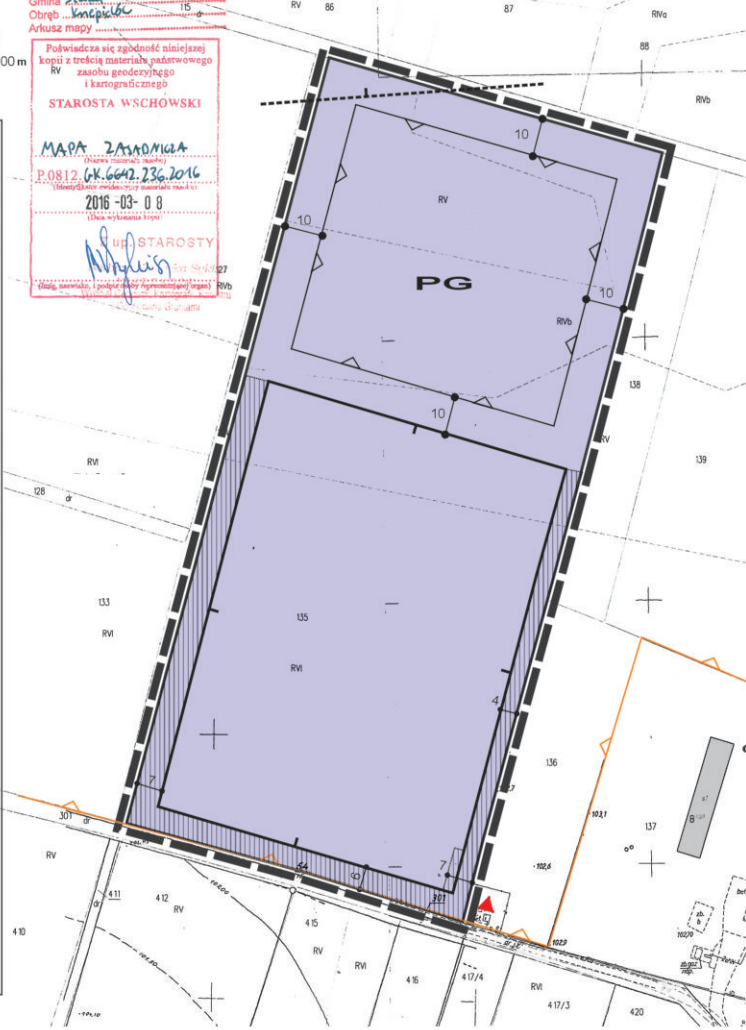


LEGENDA

- GRANICE OBSZARU OBJĘTEGO PLANEM
- Ustalenia funkcjonalne:**
 - Tereny aktywności gospodarczej i przemysłu
 - Tereny eksploatacji surowców mineralnych
 - Tereny rolnicze
- Infrastruktura techniczna:**
 - Tereny urządzeń infrastruktury telekomunikacyjnej
 - Tereny lokalizacji elektrowni wiatrowych
 - Lokalizacja elektrowni wiatrowych
- Ustalenia strefowe:**
 - Strefa ochronna od elektrowni wiatrowych, w granicach której obowiązują ograniczenia zabudowy oraz zagospodarowania i użytkowania terenu
 - Orientacyjny przebieg izolacji 40dB
- Ochrona wartości kulturowych:**
 - Strefa ochrony krajobrazowej wokół założenia ruralistycznego
 - Stanowiska archeologiczne

MAPA ZASADNICZA
 Skala 1:1000
 Woj. lubuskie
 Gmina Sława
 Obręb - Krzepielów
 Arkusz mapy 15
 Podwiadcza się zgodność niniejszej kopii z treścią materiału państwowego zasobu geodezyjnego i kartograficznego
STAROSTA WSCHOWSKI
MAPA ZASADNICZA
 Powiat wschowski
 P.0812 (K.6642.236.2016)
 (Miejscowy plan zagospodarowania przestrzennego)
 2016-03-08
 (Data wydania mapy)
 Starosta

MIEJSĆOWY PLAN ZAGOSPODAROWANIA PRZESTRZENNEGO TERENÓW POŁOŻONYCH W OBRĘBIE KRZEPIELÓW, GMINA SŁAWA



ZALĄCZNIK NR 1 DO UCHWAŁY NR XXXIV /206 / 17 RADY MIEJSKIEJ W SŁAWIE Z DNIA 30 marca 2017 r.

UCHWAŁA OGŁOSZONA W DZIENNIKU URZĘDOWYM WOJEWÓDZTWA LUBUSKIEGO POZ. Z DNIA 2017 r.

- oznaczenia obowiązujące**
- GRANICE OBSZARU OBJĘTEGO PLANEM
 - LINIE ROZGRANICZAJĄCE TERENY O RÓŻNYM PRZEZNACZENIU LUB RÓŻNYCH ZASADACH ZAGOSPODAROWANIA
 - NIEPRZEKACZALNA LINIA ZABUDOWY
 - GRANICE ZŁOŻA
 - TERENY POWIERZCHNIOWEJ EKSPLOATACJI KRUSZYWA
 - STREFA OCHRONNA OD ELEKTROWNI WIATROWYCH W GRANICACH KTÓREJ OBOWIĄZUJĄ OGRANICZENIA W ZABUDOWIE ORAZ ZAGOSPODAROWANIU I UŻYTKOWANIU TERENU
 - STREFA OCHRONNA

- oznaczenia informacyjne**
- ISTNIEJĄCA ZABUDOWA
 - ISTNIEJĄCA WIEŻA GSM
 - ORIENTACYJNY PRZEBIEG IZOFOŃY 40dB OD ELEKTROWNI WIATROWYCH

OPRACOWALI:
 MGR INŻ. ARCH. DOROTA FRYNDT - HALABURDZIN
 MGR INŻ. ARCH. PAWEŁ HALABURDZIN
 MGR INŻ. ARCH. KRAJ. ANNA GUTY

PLANOWANIE PRZESTRZENNE