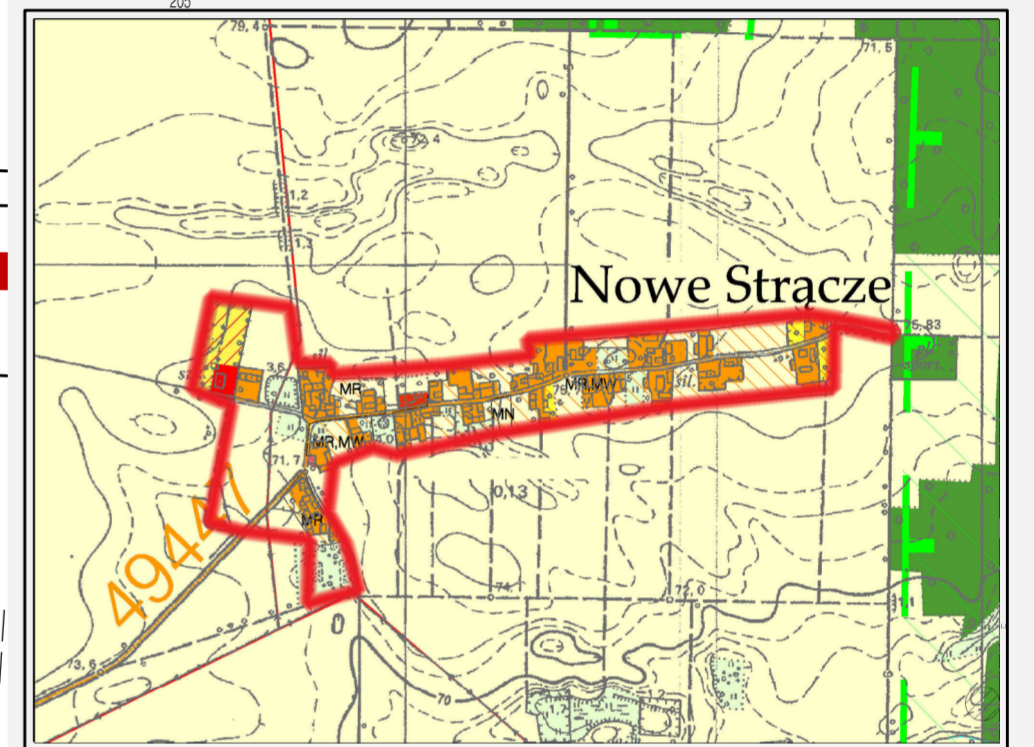
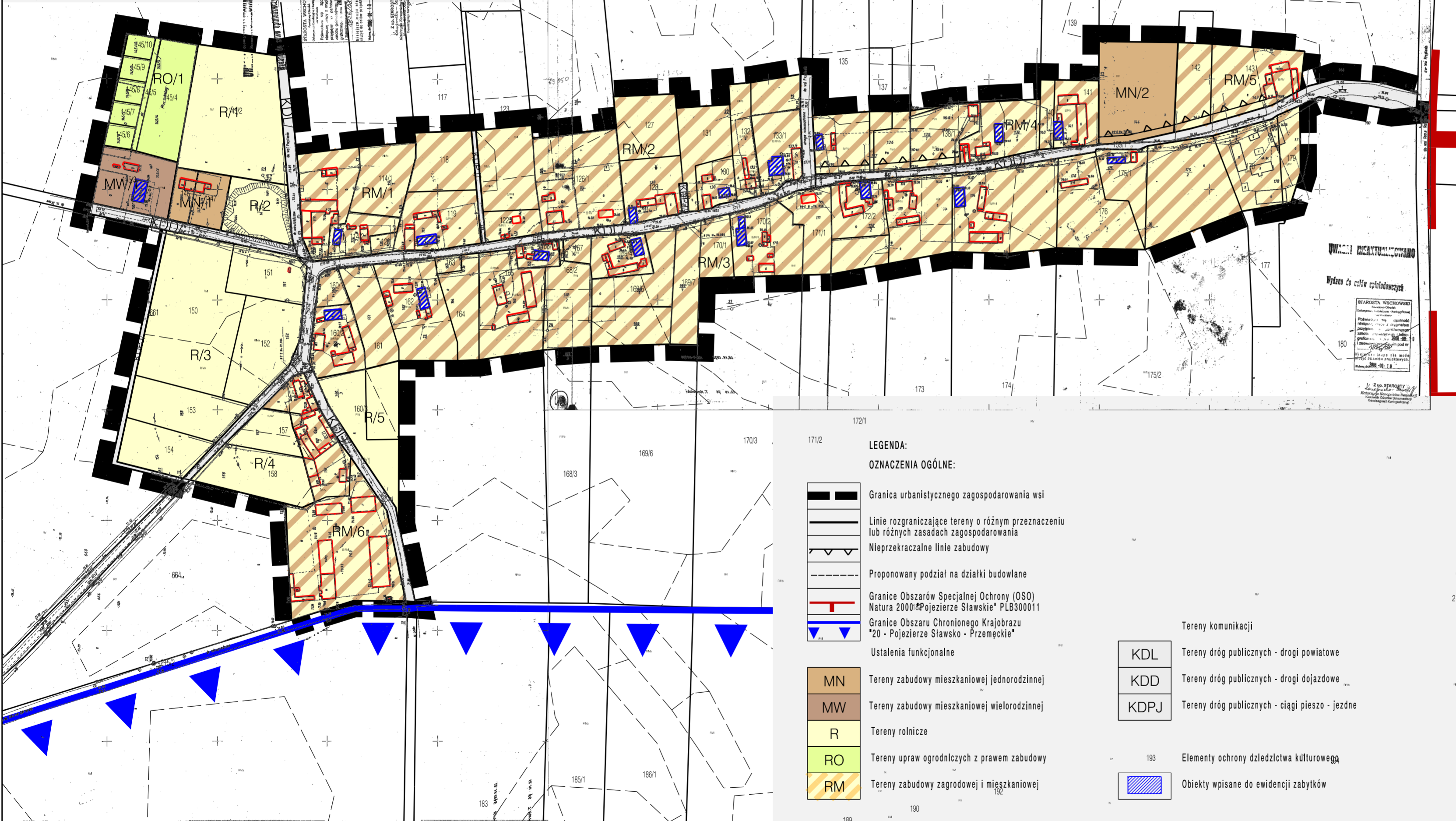




MIEJSCOWY PLAN ZAGOSPODAROWANIA PRZESTRZENNEGO TERENÓW POŁOŻONYCH W OBRĘBIE: PRZYBYSZÓW, STARE STRĄCZE, NOWE STRĄCZE, LIPINKI, KRZEPIELÓW, GMINA SŁAWA **WIEŚ NOWE STRĄCZE** SKALA 1:2000


Załącznik nr 9 do Uchwały
nr LV/372/10
Rady Miejskiej w Sławie
z dnia 28 października 2010r.



- LEGENDA:**
OZNACZENIA OGÓLNE:
- Granicz urbanistycznego zagospodarowania wsi
 - Linie rozgraniczające tereny o różnym przeznaczeniu lub różnych zasadach zagospodarowania
 - Nieprzekraczalne linie zabudowy
 - Proponowany podział na działki budowlane
 - Granice Obszarów Specjalnej Ochrony (OSO) Natura 2000 "Pojezierze Sławskie" PLB300011
 - Granice Obszaru Chronionego Krajobrazu "20 - Pojezierze Sławsko - Przemęckie"
 - Ustalenia funkcjonalne
 - MN Tereny zabudowy mieszkaniowej jednorodzinnej
 - MW Tereny zabudowy mieszkaniowej wielorodzinnej
 - R Tereny rolnicze
 - RO Tereny upraw ogrodniczych z prawem zabudowy
 - RM Tereny zabudowy zagrodowej i mieszkaniowej

- Tereny komunikacji**
- KDL Tereny dróg publicznych - drogi powiatowe
 - KDD Tereny dróg publicznych - drogi dojazdowe
 - KDPJ Tereny dróg publicznych - ciągi pieszo - jezdne
- Elementy ochrony dziedzictwa kulturowego**
- 193 Obiekty wpisane do ewidencji zabytków

Wyrys ze SUIKZP gminy Sława
Uchwała Nr XLIX/310/02 Rady Miejskiej w Sławie z dnia 10.10.2002r.
zmiana SUIKZP gminy Sława
Uchwała Nr XLIV/247/06 Rady Miejskiej w Sławie z dnia 25.05.2006r.
zmiana SUIKZP gminy Sława
Uchwała Nr XXVII/187/08 Rady Miejskiej w Sławie z dnia 28.07.2008r.

 Pracownia Projektowo-Ustługowa "GAMA" 55-120 Oborniki Śląskie ul. H. Pobożnego 12 tel./fax (071) 352 51 30	
Miejscowy plan zagospodarowania przestrzennego terenów położonych w obrębie: Przybyszów, Stare Strącze, Nowe Strącze, Lipinki, Krązkowo, Krzepielów, gmina Sława	
Załącznik nr 9 - Nowe Strącze	
GŁÓWNY PROJEKTANT PLANU	mgr inż. Zbigniew Gałuszka wpis do ZOU nr Z - 129
PROJEKTANT	mgr inż. Ziemowit Folcik
WSPÓŁPRACA	mgr inż. Krzysztof Mularczyk wpis do ZOU nr Z - 130 mgr inż. Małgorzata Studenna
DATA: 2010r.	