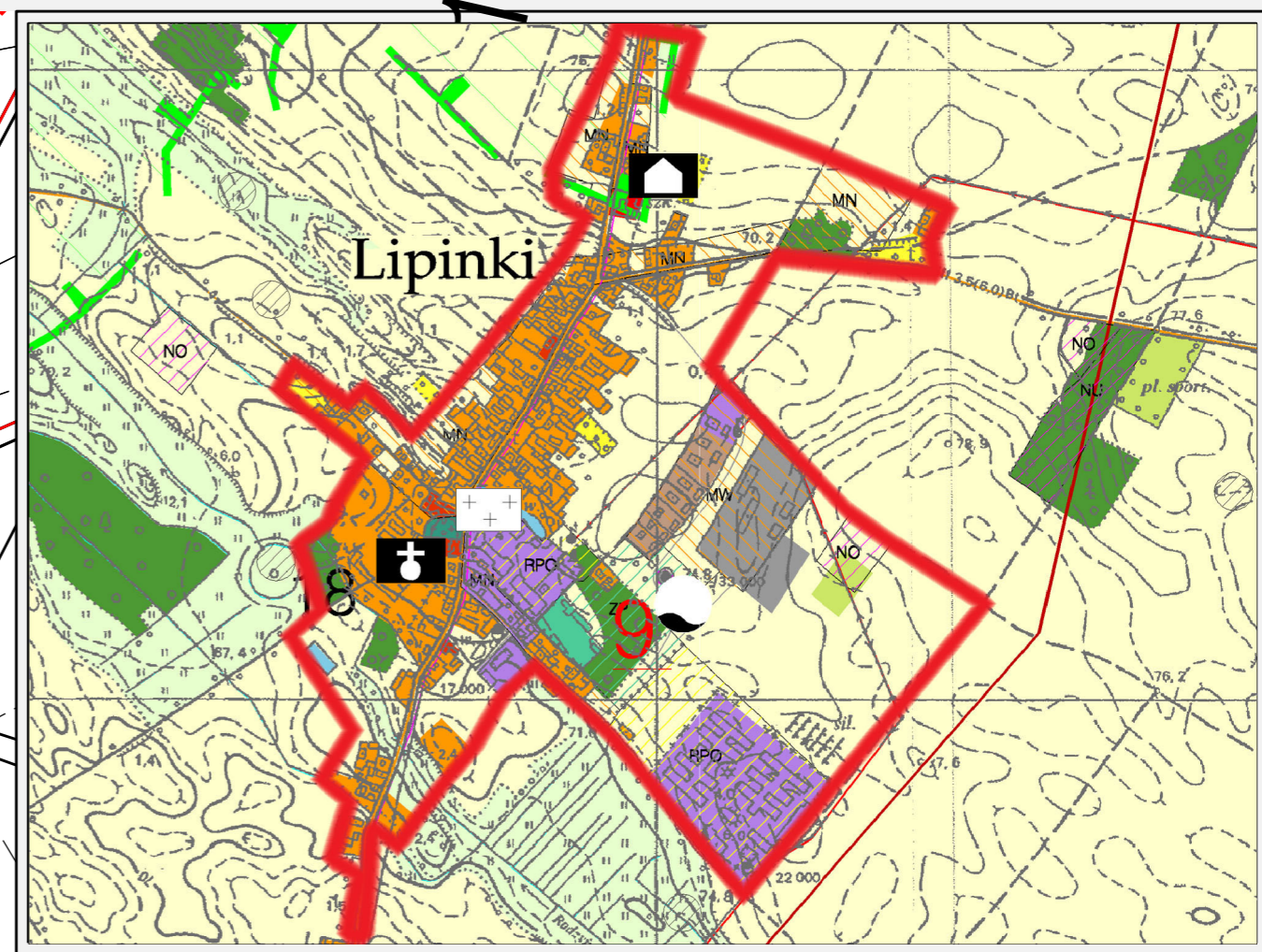
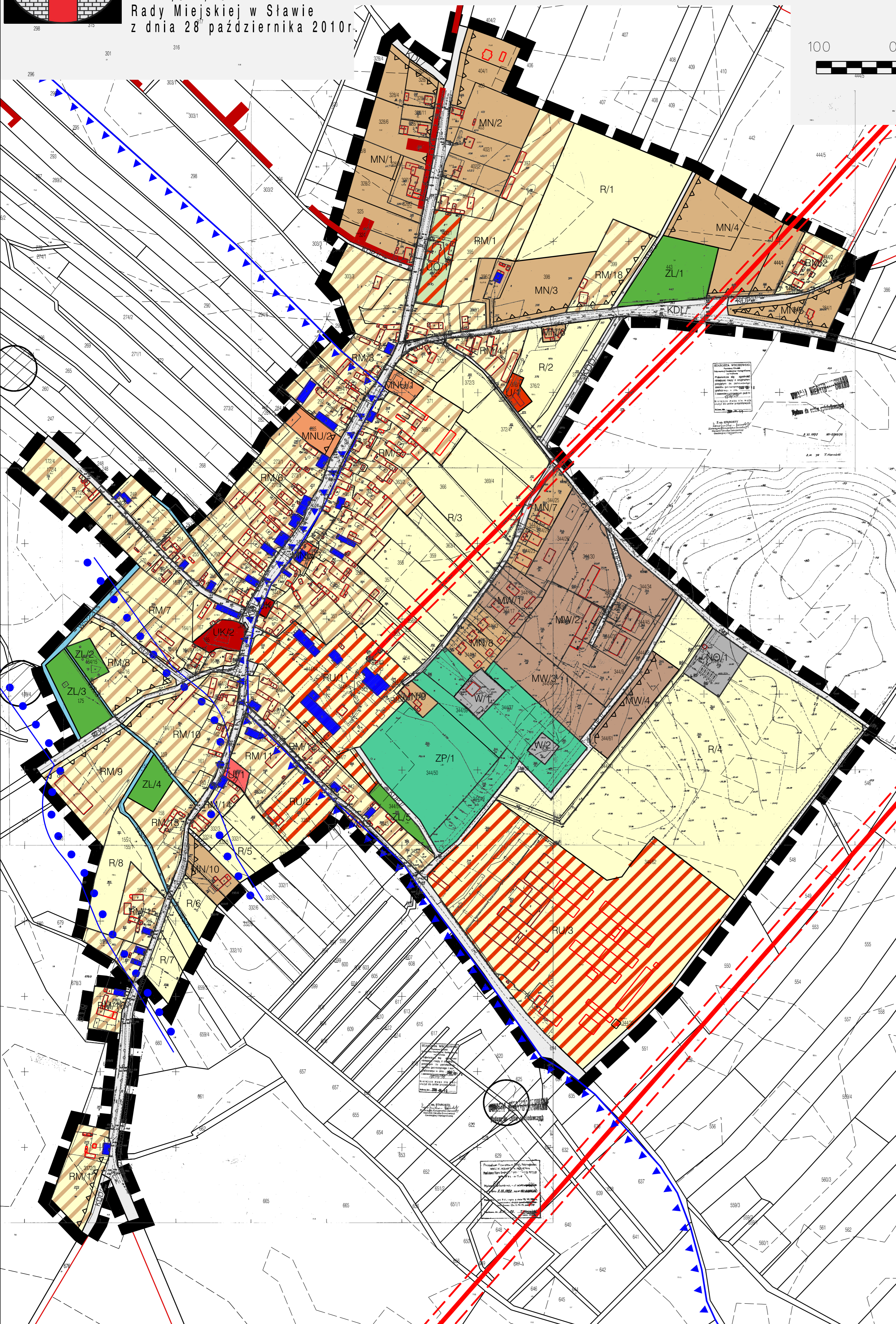





# MIEJSCOWY PLAN ZAGOSPODAROWANIA PRZESTRZENNEGO TERENÓW POŁOŻONYCH W OBRĘBIE: PRZYBYSZÓW, STARE STRĄCZE, NOWE STRĄCZE, LIPINKI, KRZEPIELÓW, GMINA SŁAWA WIEŚ LIPINKI, SKALA 1:2000

Załącznik nr 8 do Uchwały  
nr LV/372/1<sup>o</sup>  
Rady Miejskiej w Sławie  
z dnia 28 października 2010r.



Wyrys ze SUIKZP gminy Sława  
Uchwała Nr XLIX/310/02 Rady Miejskiej w Sławie  
z dnia 10.10.2002r.  
zmiana SUIKZP gminy Sława  
Uchwała Nr XLIV/247/06 Rady Miejskiej w Sławie  
z dnia 25.05.2006r.  
zmiana SUIKZP gminy Sława  
Uchwała Nr XXVII/187/08 Rady Miejskiej w Sławie  
z dnia 28.07.2008r.

**LEGENDA:**  
**OZNACZENIA OGÓLNE:**

- Granicz urbanistycznego zagospodarowania wsi
- Linie rozgraniczające tereny o różnym przeznaczeniu lub różnych zasadach zagospodarowania
- Nieprzekraczalne linie zabudowy
- Proponowany podział na działki budowlane
- Granice Obszarów Specjalnej Ochrony (OSO) Natura 2000 "Pojezierze Sławskie" PLB300011
- Granice Obszaru Chronionego Krajobrazu "20 - Pojezierze Sławsko - Przemęckie"
- Strefa 100m od linii brzegów rzek, jezior i innych zbiorników wodnych w granicach której istnieją ograniczenia lokalizacji obiektów budowlanych
- Ustalenia funkcjonalne

**UWAGA! WYKAZIŁYŚMY WYKAZIŁYŚMY**

MN	Tereny zabudowy mieszkaniowej jednorodzinnej
MW	Tereny zabudowy mieszkaniowej wielorodzinnej
MNU	Tereny zabudowy mieszkaniowo - usługowej
U	Tereny usług
UK	Tereny obiektów sakralnych i kultury
UI	Tereny usług innych
UC	Tereny usług oświaty
ZP	Tereny zieleni urządzonej
ZL	Tereny lasów
WS	Tereny wód
R	Tereny rolnicze
RM	Tereny zabudowy zagrodowej i mieszkaniowej
RU	Tereny obsługi w gospodarstwach rolnych, hodowlanych

Tereny komunikacji

KDL	Tereny dróg publicznych - drogi powiatowe
KDD	Tereny dróg publicznych - drogi dojazdowe
KDPJ	Tereny dróg publicznych - ciągi pieszo - jezdne

Tereny infrastruktury technicznej

W	Tereny urządzeń zaopatrzenia w wodę
NO	Tereny oczyszczalni ścieków
E	Tereny urządzeń elektroenergetycznych

Istniejące linie sieci elektroenergetycznych o napięciu 110kV (przebieg orientacyjny)

Elementy ochrony dziedzictwa kulturowego

Obiekty wpisane do ewidencji zabytków
Stanowiska archeologiczne

**Pracownia Projektowo-Usługowa "GAMA"**  
55-120 Oborniki Śląskie ul. H. Pobożnego 12  
t. 71 352 51 30  
f. 71 352 51 30

Miejscowy plan zagospodarowania przestrzennego terenów położonych w obrębie: Przybyszów, Stare Strącze, Nowe Strącze, Lipinki, Krzepielów, gmina Sława

**Załącznik nr 8 - Lipinki**

GŁÓWNY PROJEKTANT PLANU	mgr inż. Zbigniew Gałuszka wpis do ZOU nr Z- 129
PROJEKTANT	mgr inż. Ziemowit Folań
WSPÓŁPRACOWNICZKA	mgr inż. Katarzyna Mulerczyk wpis do ZOU nr Z- 130 mgr inż. Małgorzata Studnińska

DATA: 2010r.