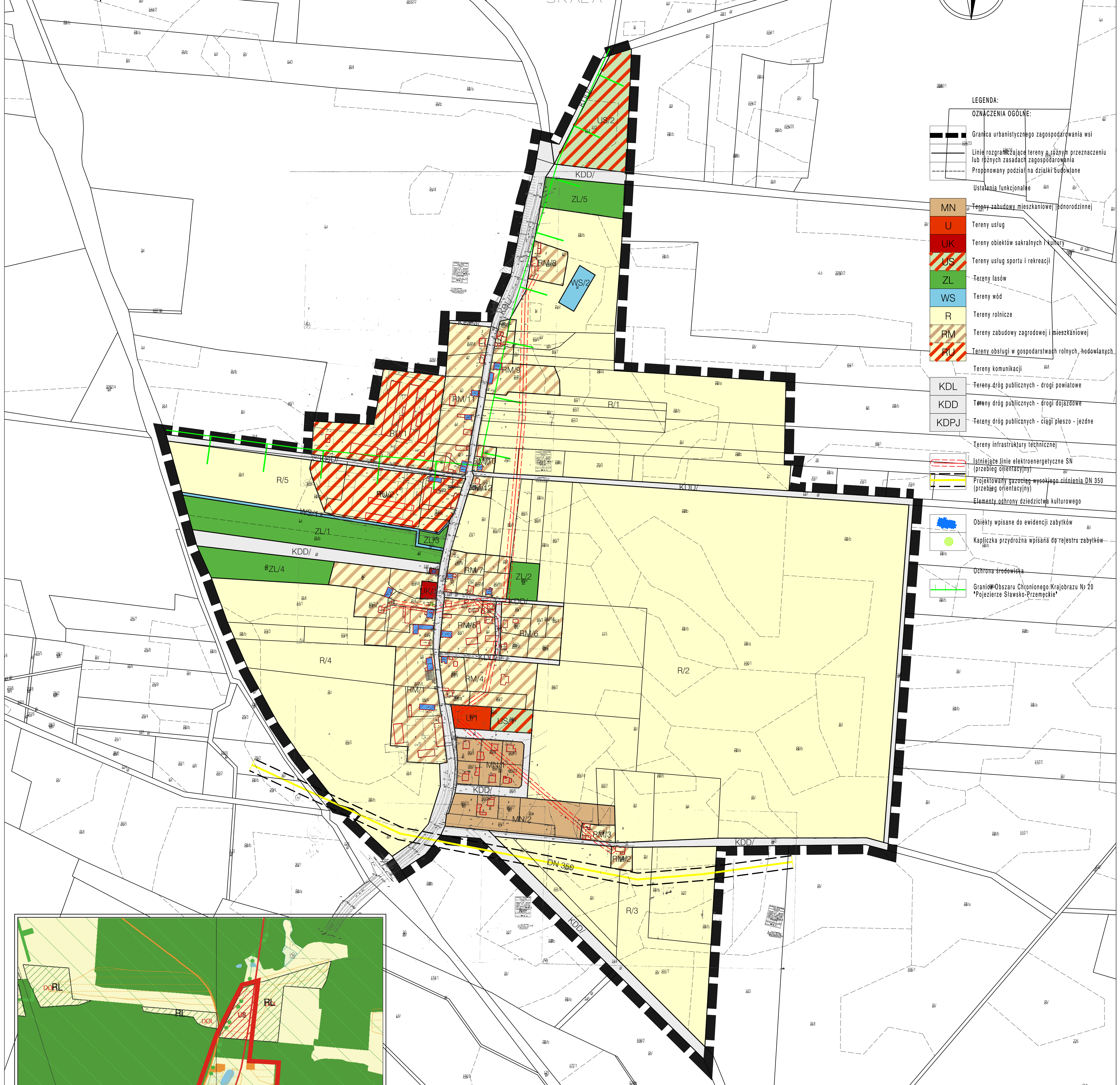





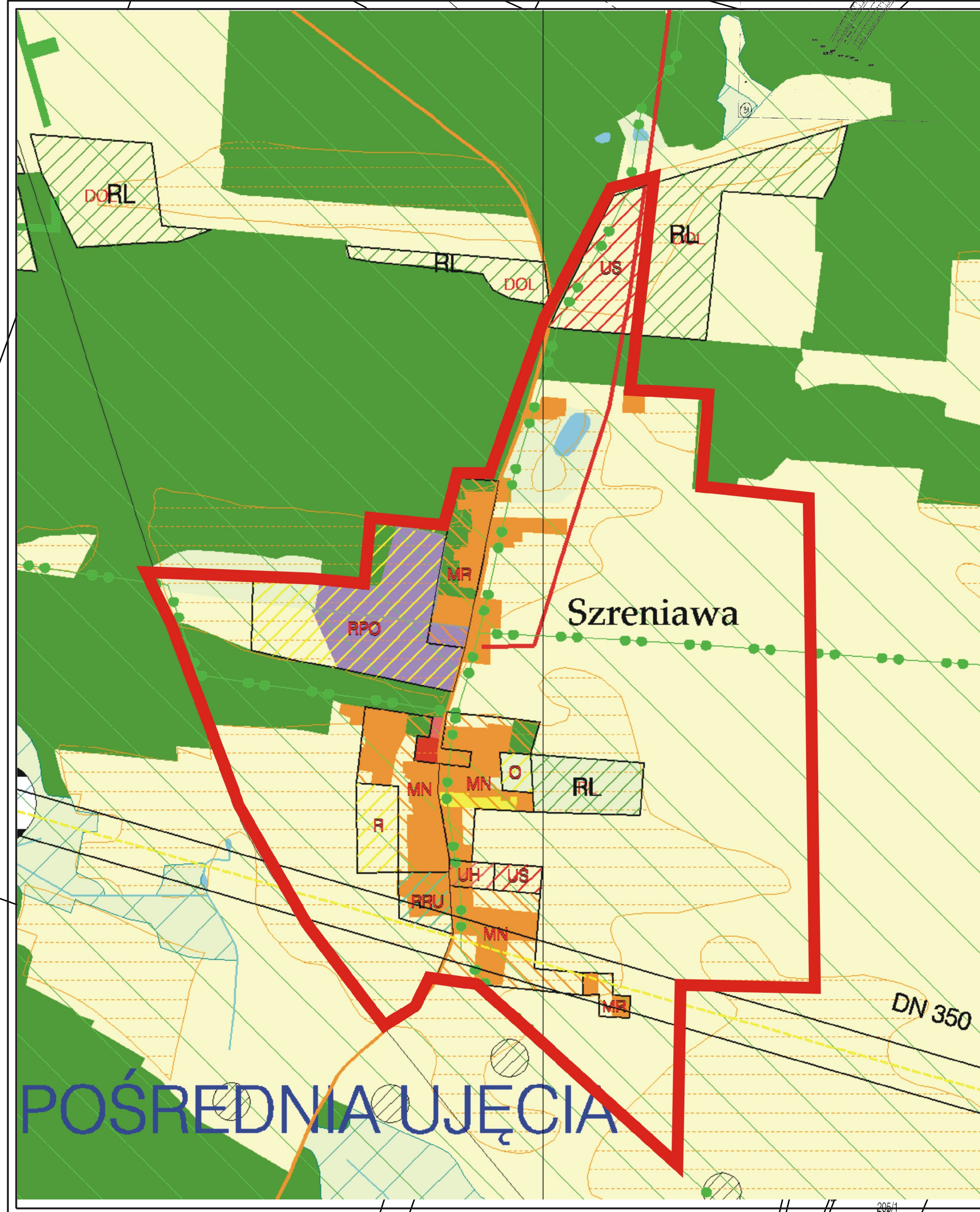
MIEJSCOWY PLAN ZAGOSPODAROWANIA PRZESTRZENNEGO TERENÓW POŁOŻONYCH W OBRĘBIE: LUBOGOSZCZ, GOLA, LUBIATÓW, WRÓBLÓW, SZRENIAWA, DRONIKI, CIOSANIEC, SPOKOJNA, ŚMIESZKOWO, BAGNO I ŁUPICE - GMINA SŁAWA, **WIEŚ SZRENIAWA** SKALA 1:2000

Załącznik nr 13 do Uchwały nr LV/371/10 Rady Miejskiej w Sławie z dnia 28 października 2010r.

0 100 200 300 400 METRY
SKALA



- LEGENDA:
- OZNACZENIA OGÓLNE:
- Granicz urbanistycznego zagospodarowania wsi
 - Linia rozgraniczająca tereny o różnym przeznaczeniu lub różnych zasadach zagospodarowania
 - Proponowany podział na działki budowlane
 - Ustalenia funkcjonalne
- OZNACZENIA SPECYFICZNE:
- MN Tereny zabudowy mieszkaniowej jednorodzinnej
 - U Tereny usług
 - UK Tereny obiektów sakralnych i kultury
 - US Tereny usług sportu i rekreacji
 - ZL Tereny lasów
 - WS Tereny wód
 - R Tereny rolnicze
 - RM Tereny zabudowy zagrodowej i mieszkaniowej
 - RU Tereny obsługi w gospodarstwach rolnych, hodowlanych
 - KDL Tereny dróg publicznych - drogi powiatowe
 - KDD Tereny dróg publicznych - drogi dojazdowe
 - KDPJ Tereny dróg publicznych - ciągi pieszo - jezdne
- Tereny infrastruktury technicznej:
- Istniejące linie elektroenergetyczne SN (przebieg orientacyjny)
 - Projektowany gazociąg wysokiego ciśnienia DN 350 (przebieg orientacyjny)
 - Elementy ochrony dziedzictwa kulturowego
- Ochrona środowiska:
- Obiekty wpisane do ewidencji zabytków
 - Kapliczka przydrożna wpisana do rejestru zabytków
 - Granicz Obszaru Chronionego Krajobrazu Nr 20 "Pojezierze Sławsko-Przemekkie"



Wyrys ze SUIKZP gminy Sława Uchwała Nr XLIX/310/02 Rady Miejskiej w Sławie z dnia 10.10.2002 r.
zmiana SUIKZP gminy Sława Uchwała Nr XLIV/247/06 Rady Miejskiej w Sławie z dnia 26.05.2006 r.
zmiana SUIKZP gminy Sława Uchwała Nr XXVIII/187/08 Rady Miejskiej w Sławie z dnia 28.08.2008 r.

GAMA Pracownia Projektowo-Usługowa "GAMA"
55-120 Oborniki Śląskie ul. H. Pobożnego 12
tel./fax (071) 352 51 30

Miejscowy plan zagospodarowania przestrzennego terenów położonych w obrębie: Lubogoszcz, Gola, Lubiaków, Wróblów, Szreniawa, Droniki, Ciosaniec, Spokojna, Smieszkowo, Bagno i Łupice - gmina Sława
Wieś Szreniawa - załącznik nr 13

GŁÓWNY PROJEKTANT PLANU	mgr inż. Zbigniew Galuszka wpis do ZOIU nr Z - 129
PROJEKTANT	mgr inż. Ziemowit Folcik mgr inż. Łukasz Klimczuk
WSPÓŁPRACA	mgr inż. Krzysztof Mularczyk wpis do ZOIU nr Z - 130 mgr inż. Małgorzata Studenna

DATA: 2010r.