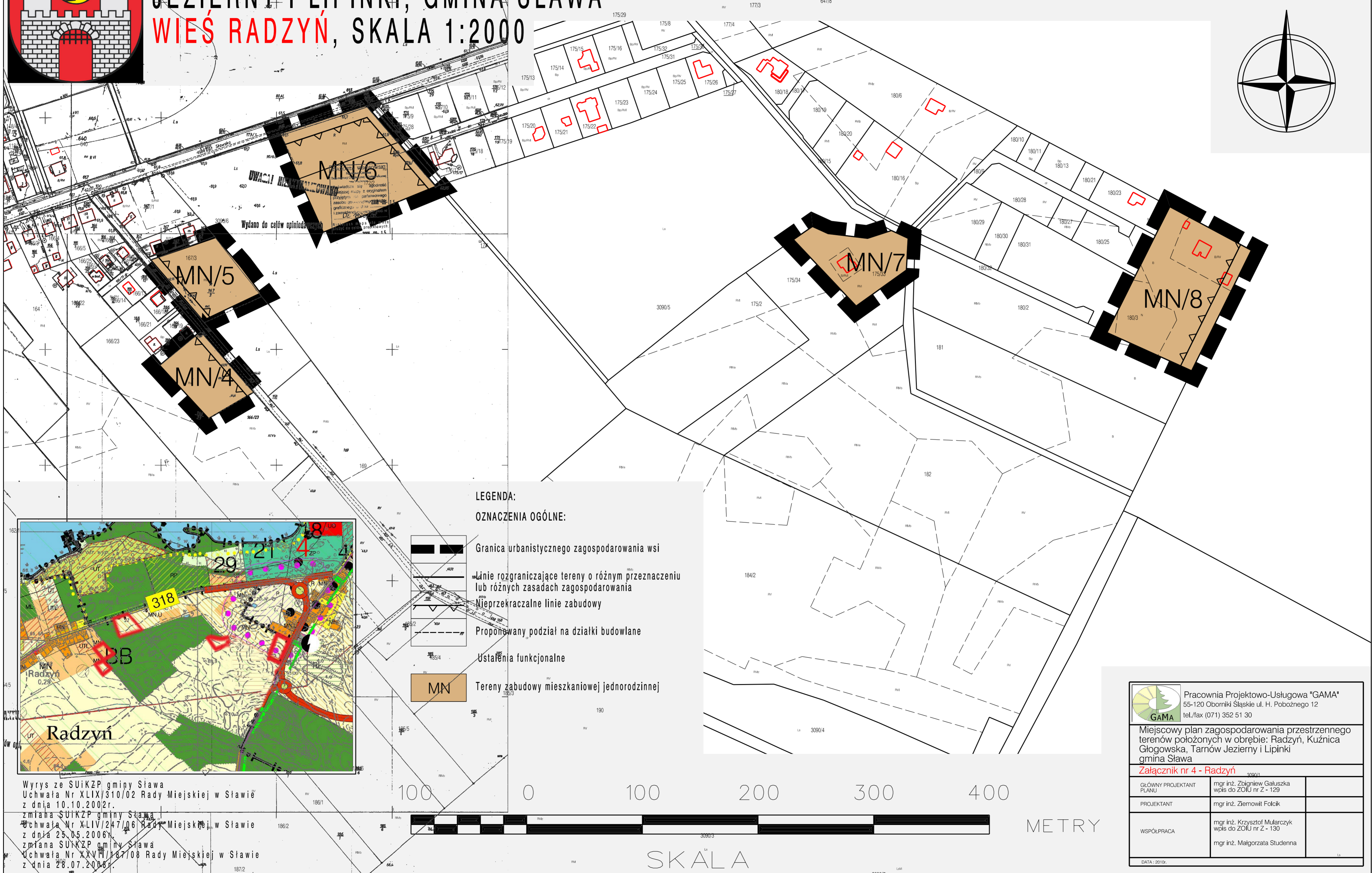











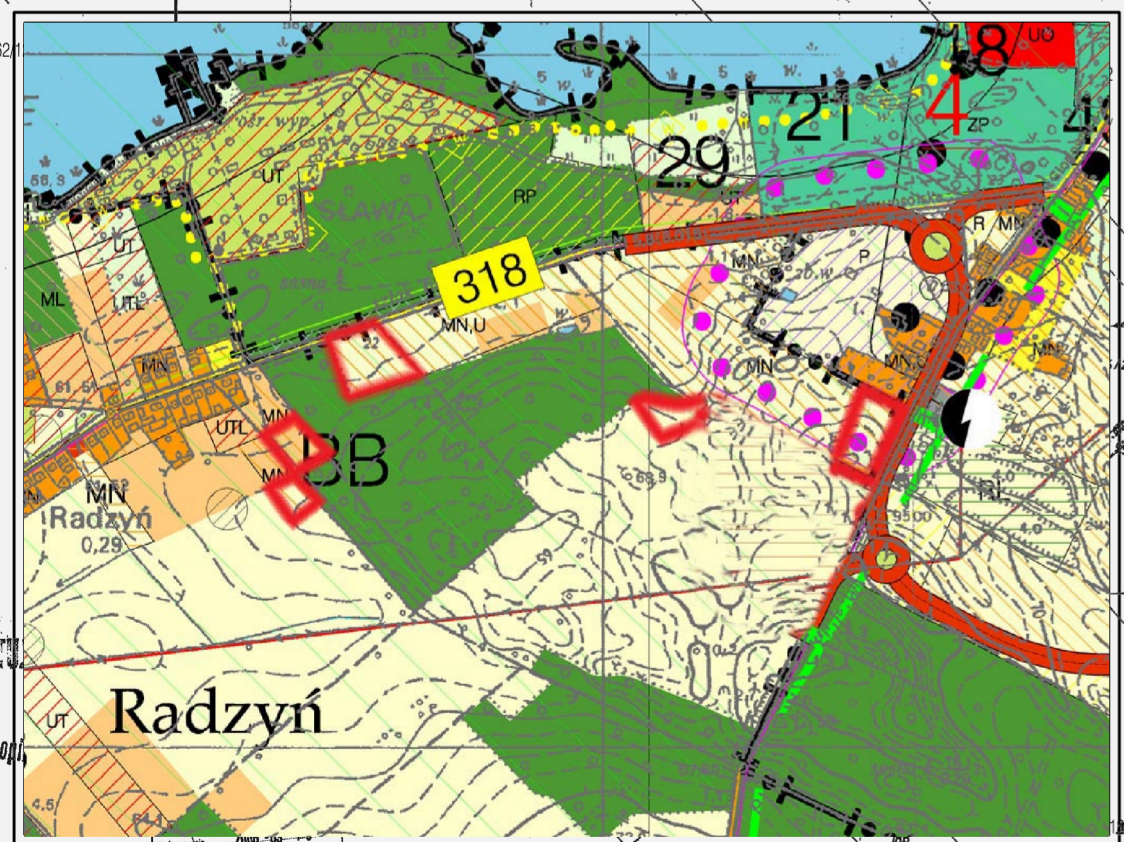
MIEJSCOWY PLAN ZAGOSPODAROWANIA PRZESTRZENNEGO TERENÓW POŁOŻONYCH W OBRĘBIE: RADZYŃ, KUŹNICA GŁOGOWSKA, TARNÓW JEZIERNY I LIPINKI, GMINA SŁAWA WIEŚ RADZYŃ, SKAŁA 1:2000

Załącznik nr 4 do Uchwały
nr LV/369/10
Rady Miejskiej w Sławie
z dnia 28 października 2010r.



LEGENDA: OZNACZENIA OGÓLNE:


-  Granica urbanistycznego zagospodarowania wsi
-  Linie rozgraniczające tereny o różnym przeznaczeniu lub różnych zasadach zagospodarowania
-  Nieprzekraczalne linie zabudowy
-  Proponowany podział na działki budowlane
-  Ustalenia funkcjonalne
-  Tereny zabudowy mieszkaniowej jednorodzinnej



Wyrusze SUiKZP gminy Sława
Uchwała Nr XLIX/310/02 Rady Miejskiej w Sławie
z dnia 10.10.2002r.
zmiana SUiKZP gminy Sława
Uchwała Nr XLIV/247/06 Rady Miejskiej w Sławie
z dnia 25.05.2006r.
zmiana SUiKZP gminy Sława
Uchwała Nr XXVIII/147/08 Rady Miejskiej w Sławie
z dnia 28.07.2008r.



SKAŁA

 Pracownia Projektowo-Usługowa "GAMA" 55-120 Oborniki Śląskie ul. H. Pobożnego 12 tel./fax (071) 352 51 30	
Miejscowy plan zagospodarowania przestrzennego terenów położonych w obrębie: Radzyń, Kuźnica Głogowska, Tarnów Jezierny i Lipinki gmina Sława Załącznik nr 4 - Radzyń	
GŁÓWNY PROJEKTANT PLANU	mgr inż. Zbigniew Gałuszka wpis do ZOIU nr Z - 129
PROJEKTANT	mgr inż. Ziemowit Folcik
WSPÓŁPRACA	mgr inż. Krzysztof Mularczyk wpis do ZOIU nr Z - 130 mgr inż. Małgorzata Studenna
DATA: 2010r.	