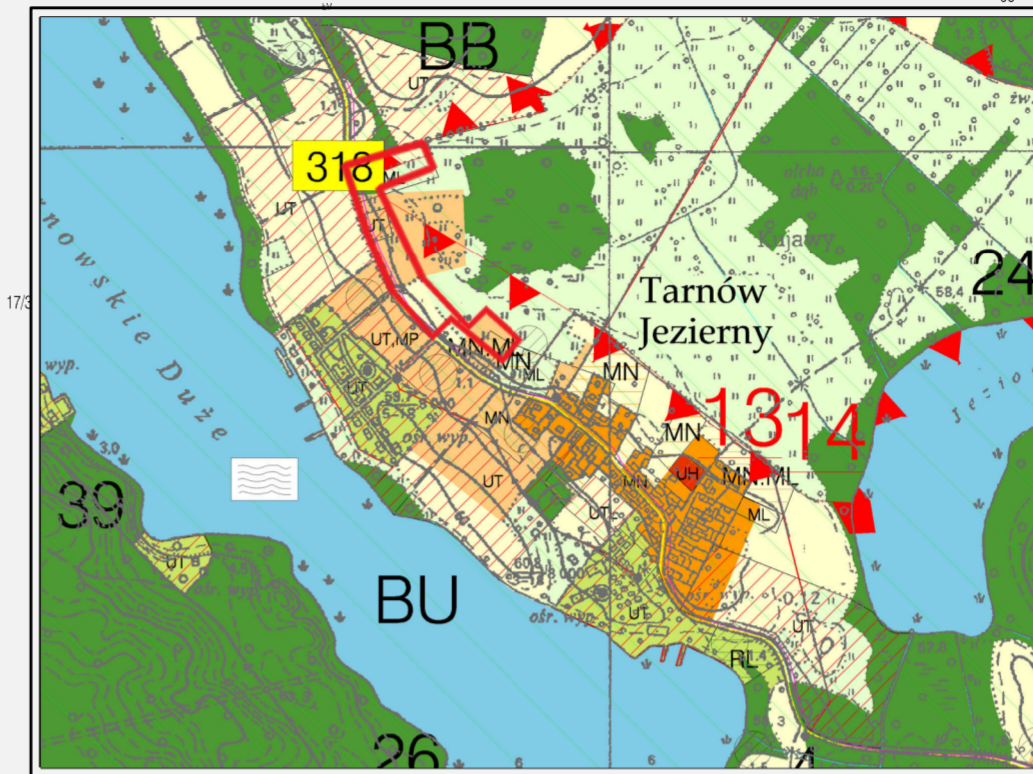
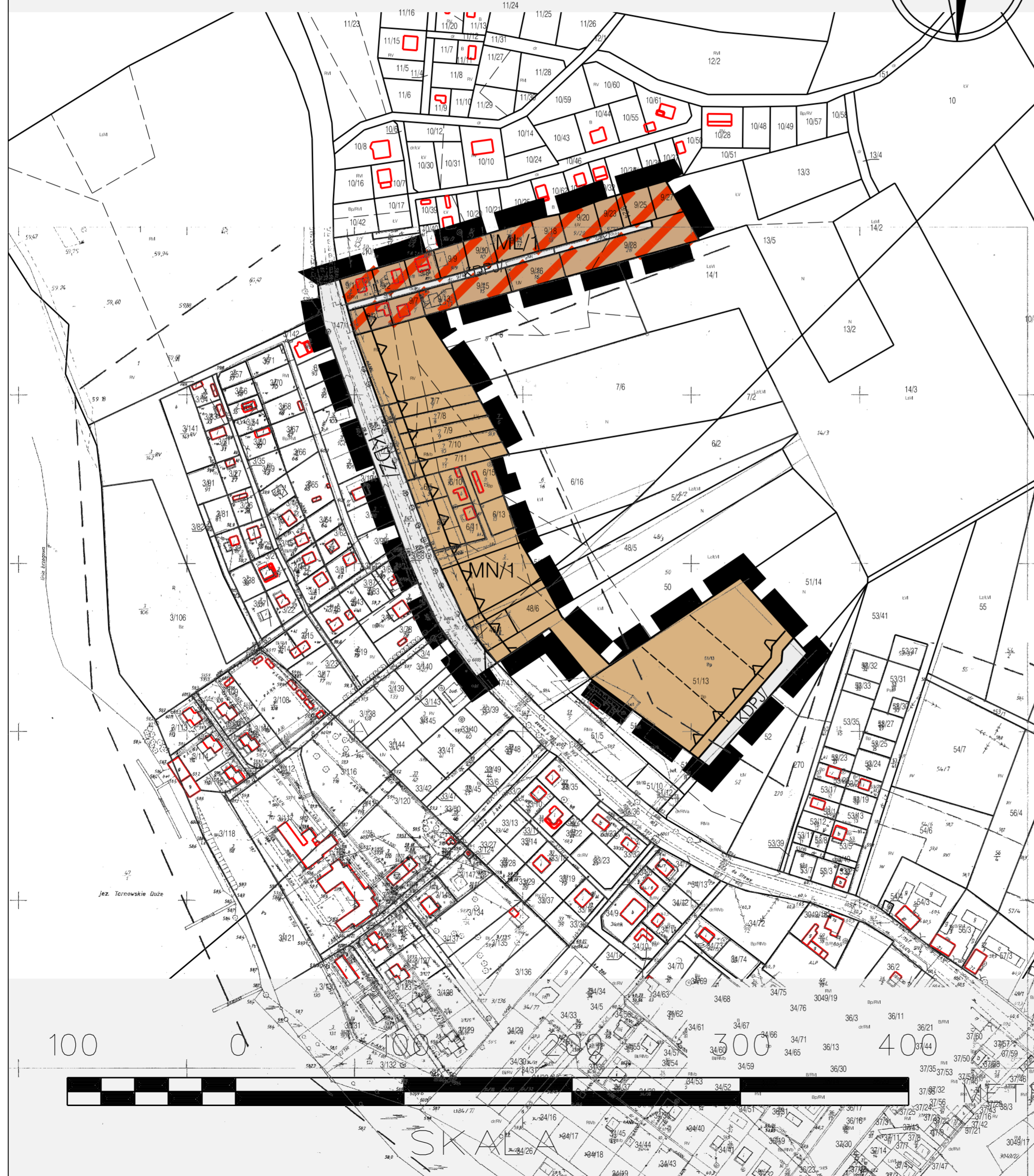






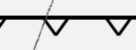







# MIEJSCOWY PLAN ZAGOSPODAROWANIA PRZESTRZENNEGO TERENÓW POŁOŻONYCH W OBRĘBIE: RADZYŃ, KUŹNICA GŁOGOWSKA, TARNÓW JEZIERNY I LIPINKI, GMINA SŁAWA **WIEŚ TARNÓW JEZIERNY, SKALA 1:2000**

Załącznik nr 1 do Uchwały  
nr LV/369/10  
Rady Miejskiej w Sławie  
z dnia 28 października 2010r.



Wyrys z<sup>o3</sup> SUIKZP gminy Sława  
Uchwała Nr XLIX/310/02 Rady Miejskiej w Sławie  
z dnia 10.10.2002r.  
zmiana SUIKZP gminy Sława  
Uchwała Nr XLIV/247/06 Rady Miejskiej w Sławie  
z dnia 25.05.2006r.  
zmiana SUIKZP gminy Sława  
Uchwała Nr XXVII/187/08 Rady Miejskiej w Sławie  
z dnia 28.07.2008r.

### LEGENDA: OZNACZENIA OGÓLNE:

-  Granica urbanistycznego zagospodarowania wsi
-  Linie rozgraniczające tereny o różnym przeznaczeniu lub różnych zasadach zagospodarowania
-  Nieprzekraczalne linie zabudowy
-  Proponowany podział na działki budowlane
-  Ustalenia funkcjonalne
-  Tereny zabudowy mieszkaniowej jednorodzinnej
-  Tereny zabudowy mieszkaniowej letniskowej
-  Tereny komunikacji
-  Tereny dróg publicznych - drogi wojewódzkie
-  Tereny dróg publicznych - ciągi pieszo - jezdne

Pracownia Projektowo-Usługowa "GAMA"  
52-120 Obofiki Śląskie ul. H. Roboznego 12  
tel./fax (071) 352 51 30

Miejscowy plan zagospodarowania przestrzennego terenów położonych w obrębie: Radzyń, Kuźnica Głogowska, Tarnów Jezierny i Lipinki gmina Sława  
**Załącznik nr 1 - Tarnów Jezierny**

mgr inż. Zbigniew Gajdzicki  
wpis do ZOU nr Z - 123/02

mgr inż. Ziemowit Fojcik  
wpis do ZOU nr Z - 136/02

mgr inż. Krzysztof Mularczyk  
wpis do ZOU nr Z - 136/02

mgr inż. Małgorzata Studenna  
wpis do ZOU nr Z - 136/02

mgr inż. Małgorzata Studenna  
wpis do ZOU nr Z - 136/02