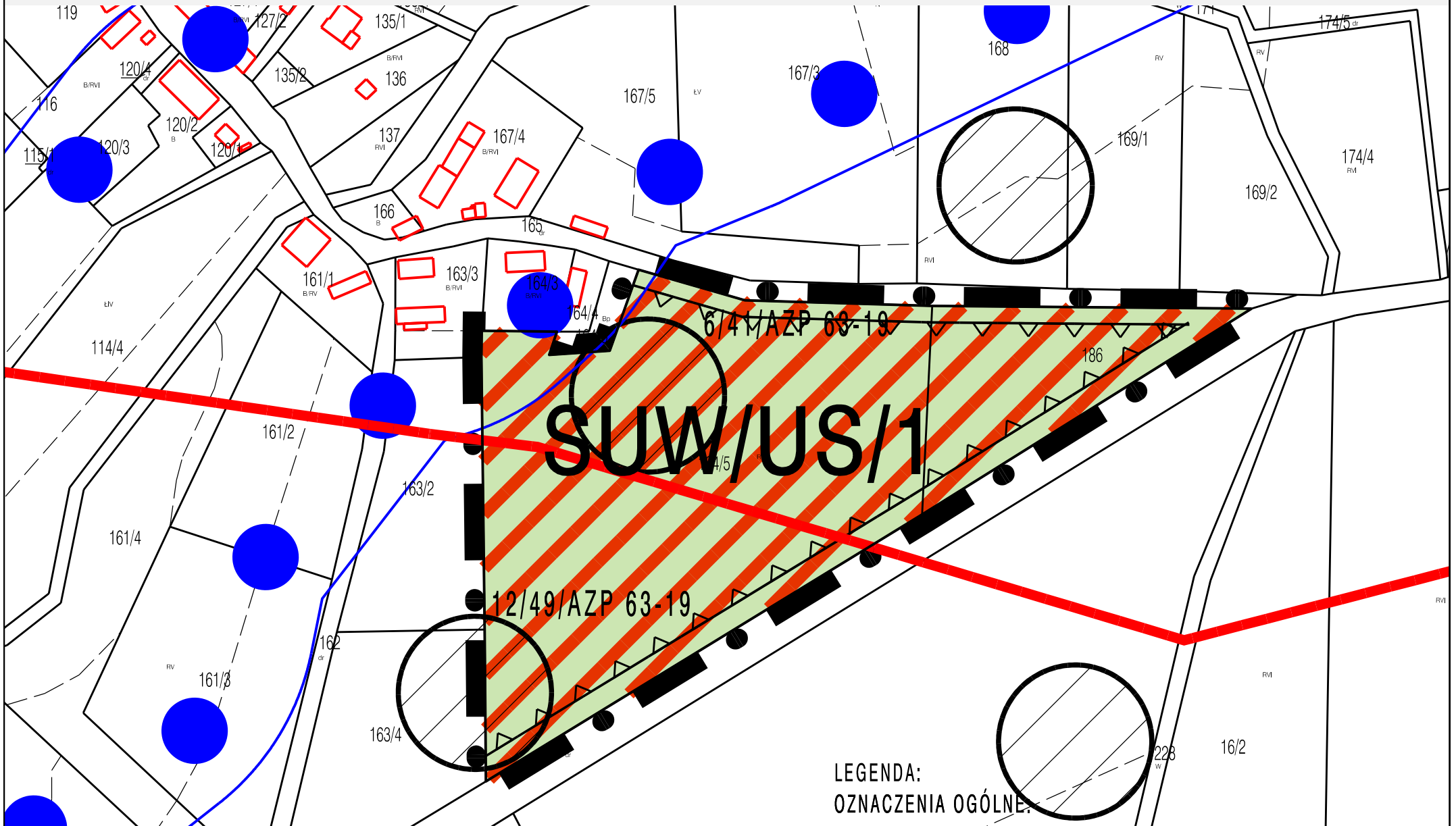




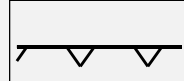


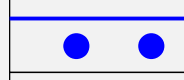




ZMIANA MIEJSCOWEGO PLANU ZAGOSPODAROWANIA PRZESTRZENNEGO TERENÓW
POŁOŻONYCH W OBRĘBIE: RADZYŃ, KUŹNICA GŁOGOWSKA, TARNÓW
JEZIERNY I LIPINKI, GMINA SŁAWA
FRAGMENT OBRĘBU KUŹNICA GŁOGOWSKA, SKALA 1:2000

Załącznik nr3 do Uchwały
nr XLIX / 323 / 14
Rady Miejskiej w Sławie
z dnia 21 sierpnia 2014r.




LEGENDA:
OZNACZENIA OGÓLNE

-  Granica opracowania zmiany planu
-  Linie rozgraniczające tereny o różnym przeznaczeniu lub różnych zasadach zagospodarowania
-  Nieprzekraczalne linie zabudowy
-  Ustalenia funkcjonalne
-  Tereny komunalnej stacji uzdatniania wody, oraz usług sportu i rekreacji
-  Granica 100m od linii brzegów rzek, jezior i innych zbiorników wodnych
-  Istniejące linie sieci elektroenergetycznych SN (przebieg orientacyjny)
-  Stanowiska archeologiczne

obszar załącznik znajduje się w całości w granicach
Obszarów Specjalnej Ochrony (OSO)
Natura 2000 "Pojezierze Sławskie" PLB300011



Wyrys ze SUIKZP gminy Sława
Uchwała Nr XLIX/310/02 Rady Miejskiej w Sławie
z dnia 10.10.2002r.
zmiana SUIKZP gminy Sława
Uchwała Nr XLIV/247/06 Rady Miejskiej w Sławie
z dnia 25.05.2006r.
zmiana SUIKZP gminy Sława
Uchwała Nr XXVII/187/08 Rady Miejskiej w Sławie
z dnia 28.07.2008r.
zmiana SUIKZP gminy Sława
Uchwała nr XLVIII/314/14 Rady Miejskiej w Sławie
z dnia 26 czerwca 2014r.

 Pracownia Projektowo-Usługowa "GAMA" 55-120 Oborniki Śląskie ul. H. Pobożnego 12 tel./fax (071) 352 51 30	
Zmiana miejscowego planu zagospodarowania przestrzennego terenów położonych w obrębie: Radzyń, Kuźnica Głogowska, Tarnów Jezierny i Lipinki gmina Sława	
Załącznik nr 3 - fragment obrębu Kuźnica Głogowska	
GLÓWNY PROJEKTANT PLANU	mgr inż. Zbigniew Gatuszka wpis do ZOU nr Z - 129
PROJEKTANT	mgr inż. Ziemowit Folcik
WSPÓLPRACA	mgr inż. Krzysztof Mularczyk wpis do ZOU nr Z - 130 mgr inż. Małgorzata Studenna
DATA: 2014r.	